



COMISIÓN DE TRÁNSITO
DEL ECUADOR

DIRECCIÓN DE PLANIFICACIÓN
UNIDAD DE ESTADÍSTICA

PRESENTA:
SINIESTROS DE TRÁNSITO
ENERO-JUNIO 2017-2018

GUAYAQUIL-ECUADOR

SINIESTROS DE TRÁNSITO POR PROVINCIA ENERO – JUNIO 2018

PROVINCIA	ENE	FEB	MAR	ABR	MAY	JUN	JUL	AGO	SEP	OCT	NOV	DIC	TOTAL
GUAYAS	326	254	316	315	304	276	0	0	0	0	0	0	1,791
SANTA ELENA	49	54	59	47	47	51	0	0	0	0	0	0	307
LOS RÍOS	45	39	43	56	48	52	0	0	0	0	0	0	283
EL ORO	38	29	22	37	30	24	0	0	0	0	0	0	180
AZUAY	45	50	47	38	38	43	0	0	0	0	0	0	261
SANTO DOMINGO	26	18	22	25	21	28	0	0	0	0	0	0	140
MANABÍ	53	52	52	55	50	55	0	0	0	0	0	0	317
TOTAL	582	496	561	573	538	529	0	0	0	0	0	0	3,279

Fuente: CTE, Sistema Axis

Elaborado por: CTE, Dirección de Planificación; Guayaquil 07/2018.

Cobertura Completa: Provincia Santa Elena, Provincia Guayas(Todos los cantones a excepción de Guayaquil).

Cobertura Red Vial Estatal: Cantón Guayaquil, Provincia de Los Ríos, El Oro, Sto. Domingo, Azuay y Manabí (Zona Centro-Sur 664 Km).

FALLECIDOS EN EL MOMENTO DEL SINIESTRO POR PROVINCIA ENERO – JUNIO 2018

PROVINCIA	ENE	FEB	MAR	ABR	MAY	JUN	JUL	AGO	SEP	OCT	NOV	DIC	TOTAL
GUAYAS	31	26	32	33	29	19	0	0	0	0	0	0	170
SANTA ELENA	2	5	4	2	5	5	0	0	0	0	0	0	23
LOS RÍOS	5	22	12	4	8	5	0	0	0	0	0	0	56
EL ORO	2	4	4	7	2	5	0	0	0	0	0	0	24
AZUAY	4	2	6	5	3	3	0	0	0	0	0	0	23
STO. DOMINGO	7	3	1	3	5	7	0	0	0	0	0	0	26
MANABÍ	6	7	21	7	2	8	0	0	0	0	0	0	51
Total general	57	69	80	61	54	52	0	0	0	0	0	0	373

Fuente: CTE, Sistema Axis

Elaborado por: CTE, Dirección de Planificación; Guayaquil 07/2018

Cobertura Completa: Provincia Santa Elena, Provincia Guayas(Todos los cantones a excepción de Guayaquil).

Cobertura Red Vial Estatal: Cantón Guayaquil, Provincia de Los Ríos, El Oro, Sto. Domingo, Azuay y Manabí (Zona Centro-Sur 664 Km).

LESIONADOS POR PROVINCIA DE ENERO – JUNIO 2018

PROVINCIA	ENE	FEB	MAR	ABR	MAY	JUN	JUL	AGO	SEP	OCT	NOV	DIC	TOTAL
GUAYAS	347	273	349	306	317	258	0	0	0	0	0	0	1,850
SANTA ELENA	46	66	56	53	67	52	0	0	0	0	0	0	340
LOS RÍOS	29	30	59	69	55	59	0	0	0	0	0	0	301
EL ORO	34	27	14	40	29	18	0	0	0	0	0	0	162
AZUAY	28	38	35	22	20	18	0	0	0	0	0	0	161
SANTO DOMINGO	30	15	13	30	20	30	0	0	0	0	0	0	138
MANABÍ	58	42	57	43	54	29	0	0	0	0	0	0	283
Total general	572	491	583	563	562	464	0	0	0	0	0	0	3,235

Fuente: CTE, Sistema Axis

Elaborado por: CTE, Dirección de Planificación; Guayaquil 07/2018.

6

Cobertura Completa: Provincia Santa Elena, Provincia Guayas(Todos los cantones a excepción de Guayaquil).

Cobertura Red Vial Estatal: Cantón Guayaquil, Provincia de Los Ríos, El Oro, Sto. Domingo, Azuay y Manabí (Zona Centro-Sur 664 Km).

SINIESTROS REGISTRADOS EN LA RED VIAL ESTATAL DE LA PROV. DEL GUAYAS Y SANTA ELENA DURANTE EL AÑO 2018													
SINIESTROS	ENE	FEB	MAR	ABR	MAY	JUN	JUL	AGO	SEP	OCT	NOV	DIC	TOTAL
GUAYAS	227	180	223	226	178	217	0	0	0	0	0	0	1,251
SANTA ELENA	27	28	35	30	17	36	0	0	0	0	0	0	173
Total general	254	208	258	256	195	253	0	0	0	0	0	0	1,424

FALLECIDOS REGISTRADOS EN LA RED VIAL ESTATAL DE LA PROV. DEL GUAYAS Y SANTA ELENA DURANTE EL AÑO 2018													
FALLECIDOS	ENE	FEB	MAR	ABR	MAY	JUN	JUL	AGO	SEP	OCT	NOV	DIC	TOTAL
GUAYAS	30	25	32	32	24	18	0	0	0	0	0	0	161
SANTA ELENA	1	3	3	2	2	3	0	0	0	0	0	0	14
Total general	31	28	35	35	26	21	0	0	0	0	0	0	175

LESIONADOS REGISTRADOS EN LA RED VIAL ESTATAL DE LA PROV. DEL GUAYAS Y SANTA ELENA DURANTE EL AÑO 2018													
HERIDOS	ENE	FEB	MAR	ABR	MAY	JUN	JUL	AGO	SEP	OCT	NOV	DIC	TOTAL
GUAYAS	235	186	245	205	176	192	0	0	0	0	0	0	1,239
SANTA ELENA	25	44	38	31	26	38	0	0	0	0	0	0	202
Total general	260	230	283	236	202	230	0	0	0	0	0	0	1,441

Fuente: CTE, Sistema Axis

Elaborado por: CTE, Dirección de Planificación; Guayaquil 07/2018.

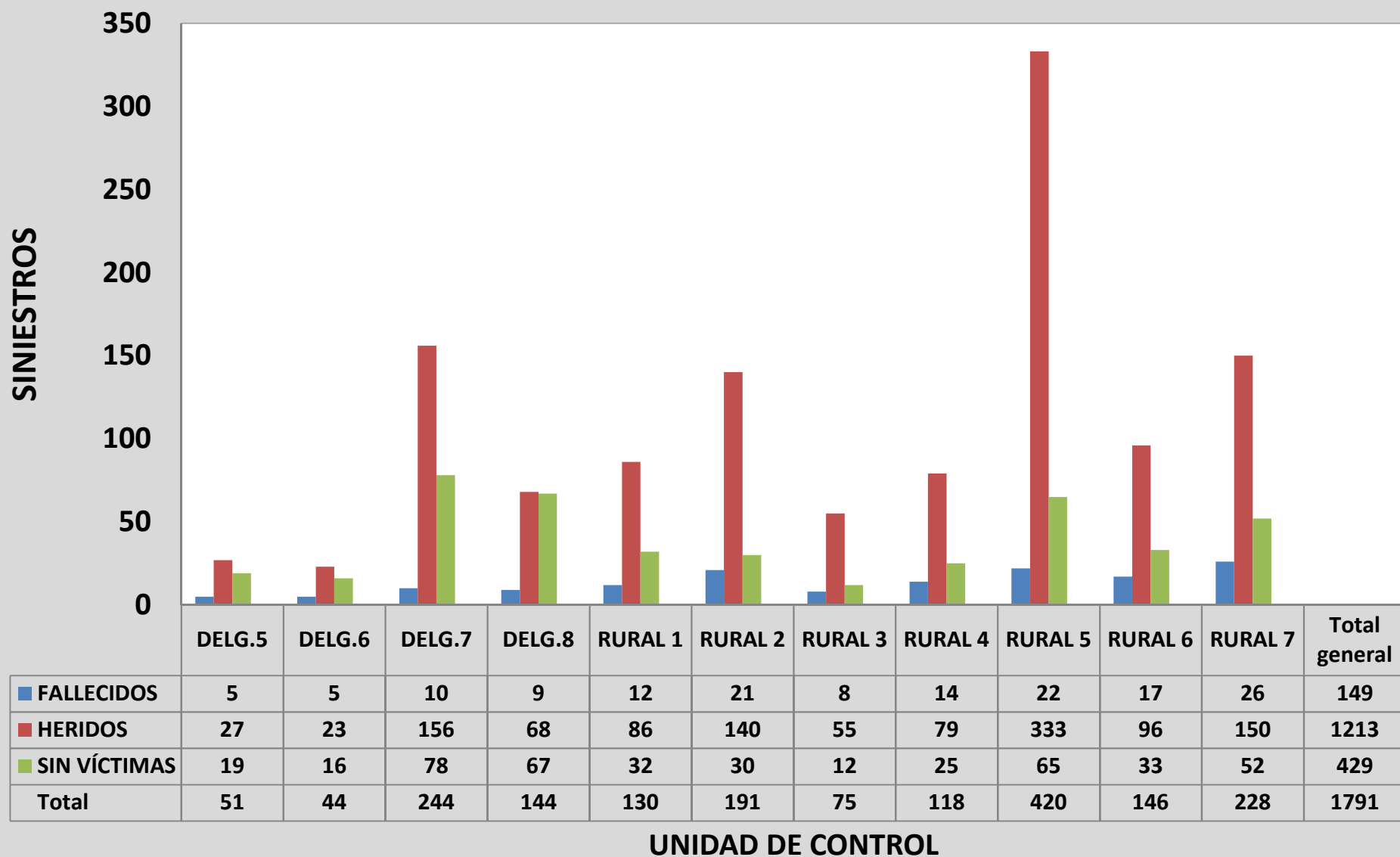


SINIESTROS DE TRÁNSITO POR SEVERIDAD

* La Severidad está clasificada de la siguiente manera:

- Siniestros con Fallecidos:** Siniestros que por lo menos tienen 1 persona fallecida.
Siniestros con Heridos: Siniestros que solo tienen personas heridas.
Siniestros Sin Víctimas: Siniestros sin personas heridas ni fallecidas.

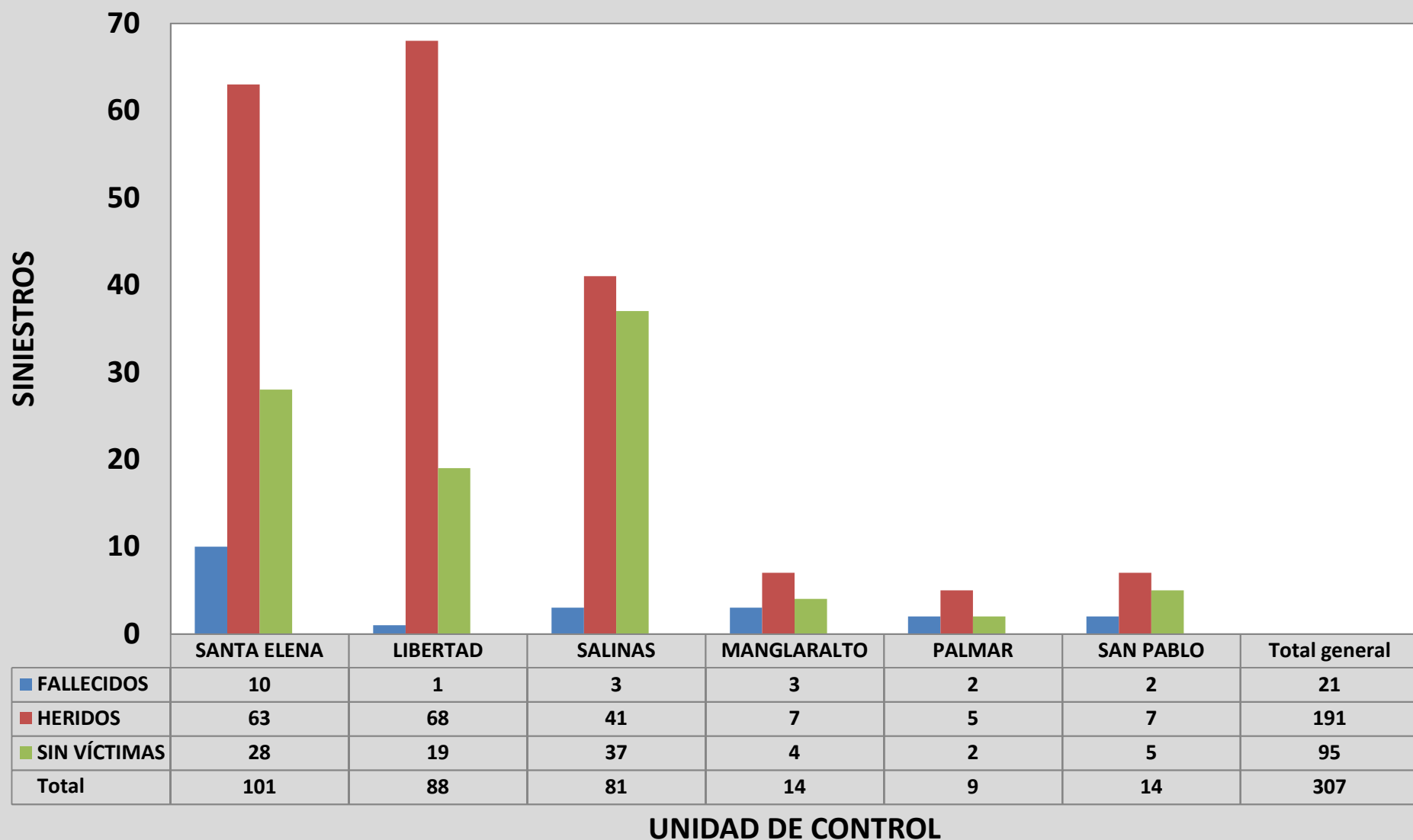
SINIESTROS CLASIFICADOS POR SEVERIDAD EN LA PROVINCIA DEL GUAYAS ENERO – JUNIO 2018



Fuente: CTE, Sistema Axis

Elaborado por: CTE, Dirección de Planificación; 07/2018.

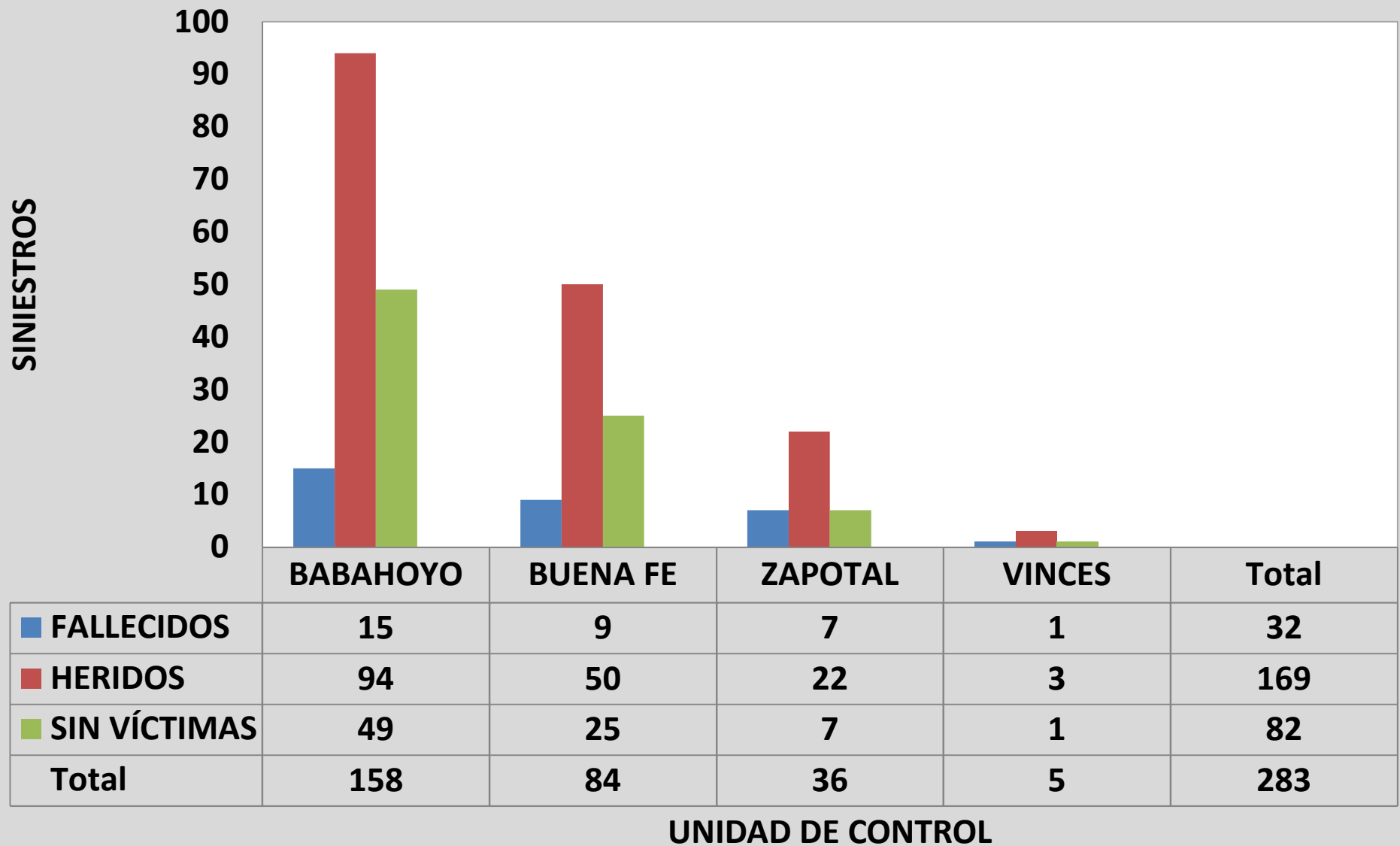
SINIESTROS CLASIFICADOS POR SEVERIDAD EN LA PROV. DE SANTA ELENA ENERO – JUNIO 2018



Fuente: CTE, Sistema Axis

Elaborado por: CTE, Dirección de Planificación; 07/2018.

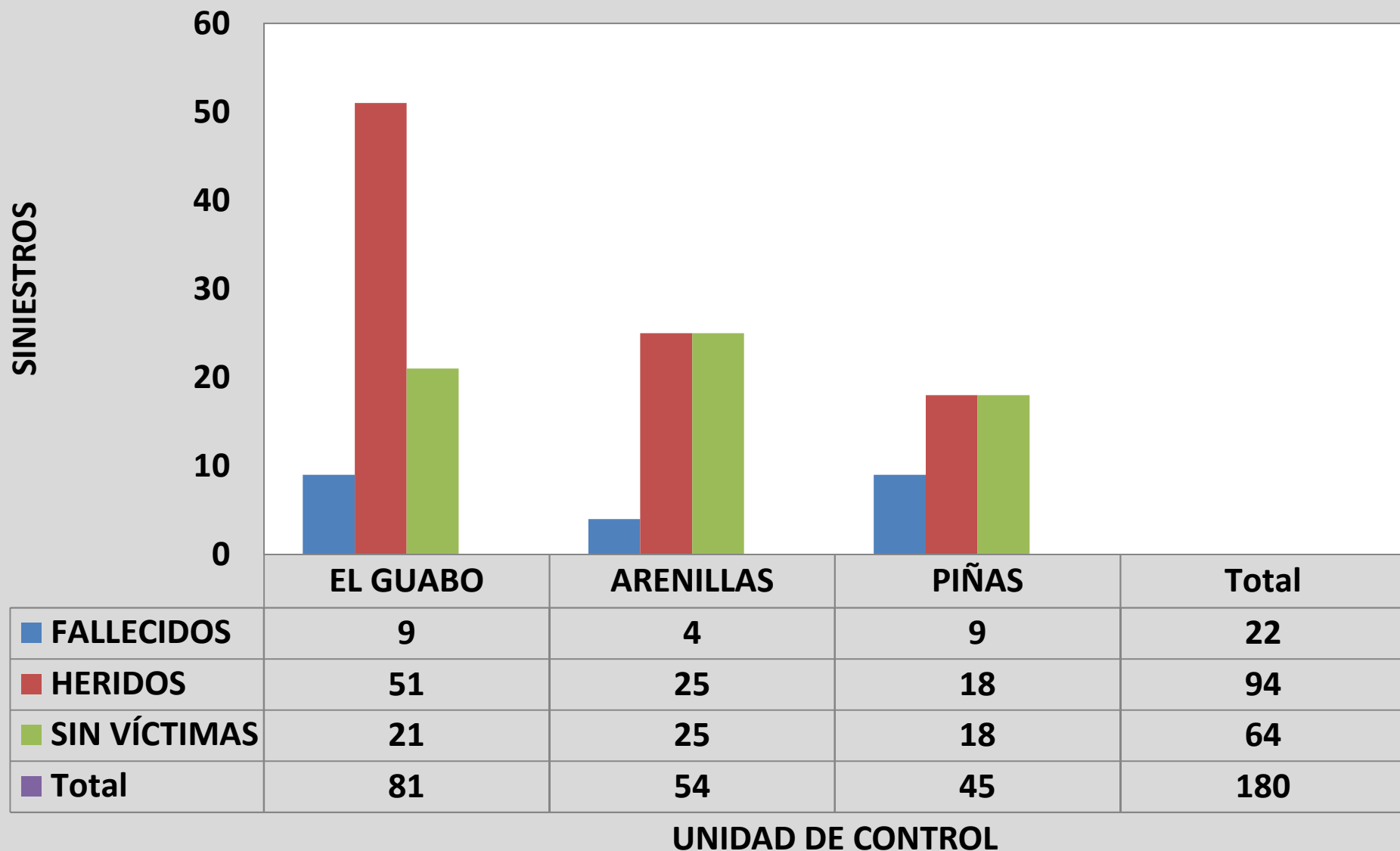
**SINIESTROS CLASIFICADOS POR SEVERIDAD EN LA RED VIAL ESTATAL DE LOS RÍOS
ENERO – JUNIO 2018**



Fuente: CTE, Sistema Axis

Elaborado por: CTE, Dirección de Planificación; 07/2018.

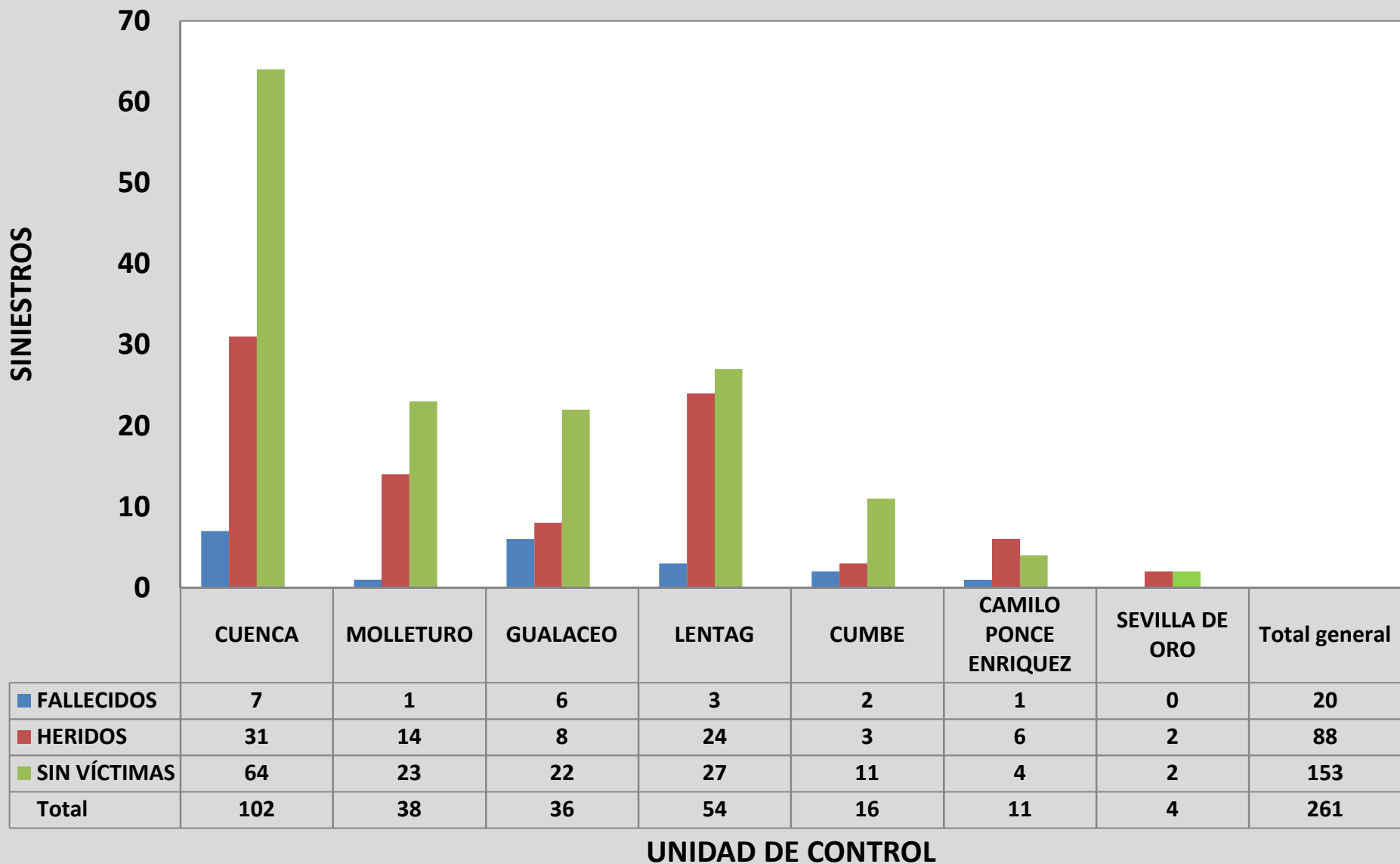
**SINIESTROS CLASIFICADOS POR SEVERIDAD EN LA RED VIAL ESTATAL DEL ORO DE
ENERO – JUNIO 2018**



Fuente: CTE, Sistema Axis

Elaborado por: CTE, Dirección de Planificación; 07/2018.

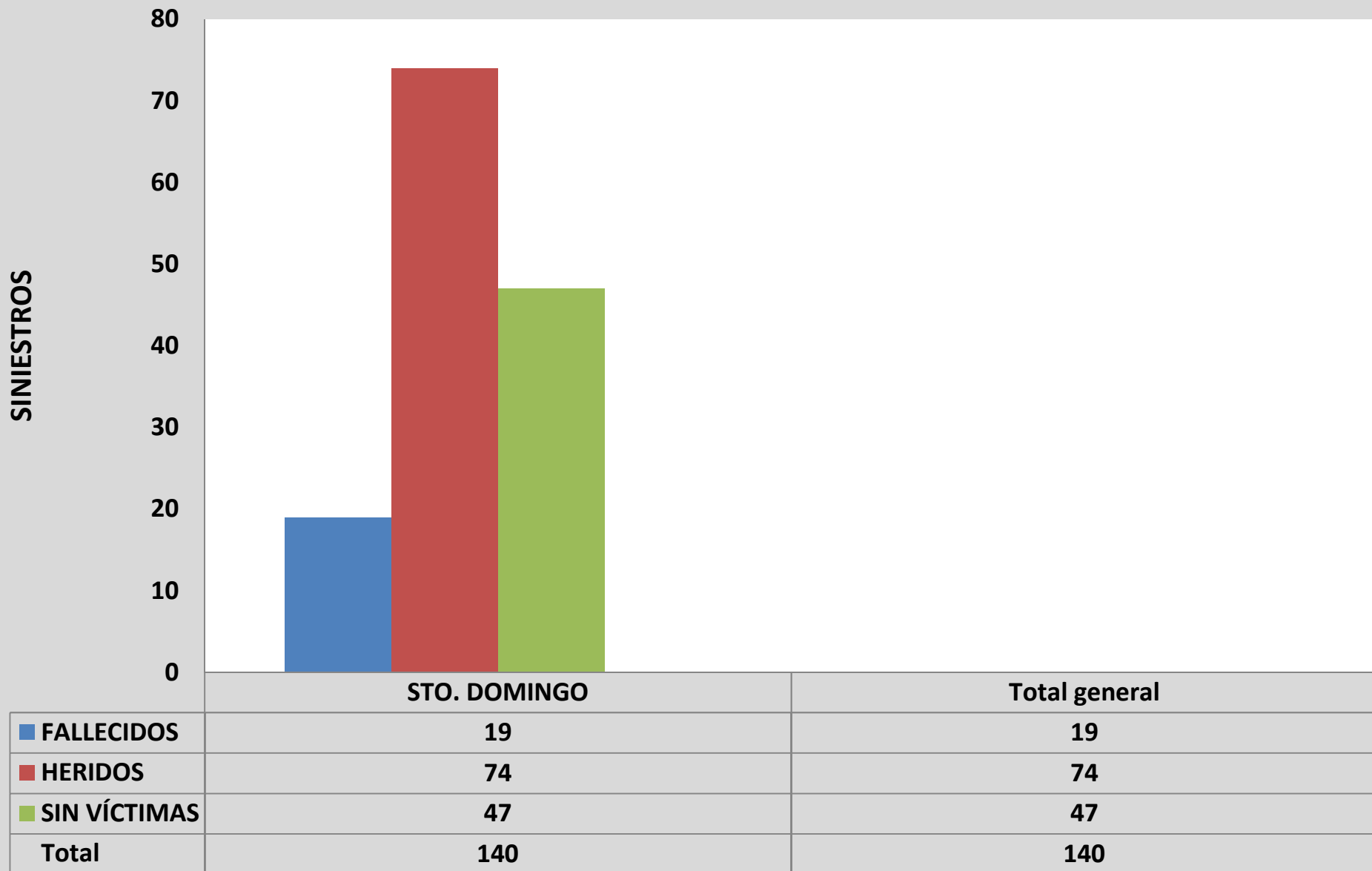
SINIESTROS CLASIFICADOS POR SEVERIDAD EN LA RED VIAL ESTATAL DE AZUAY ENERO – JUNIO 2018



Fuente: CTE, Sistema Axis

Elaborado por: CTE, Dirección de Planificación; 07/2018.

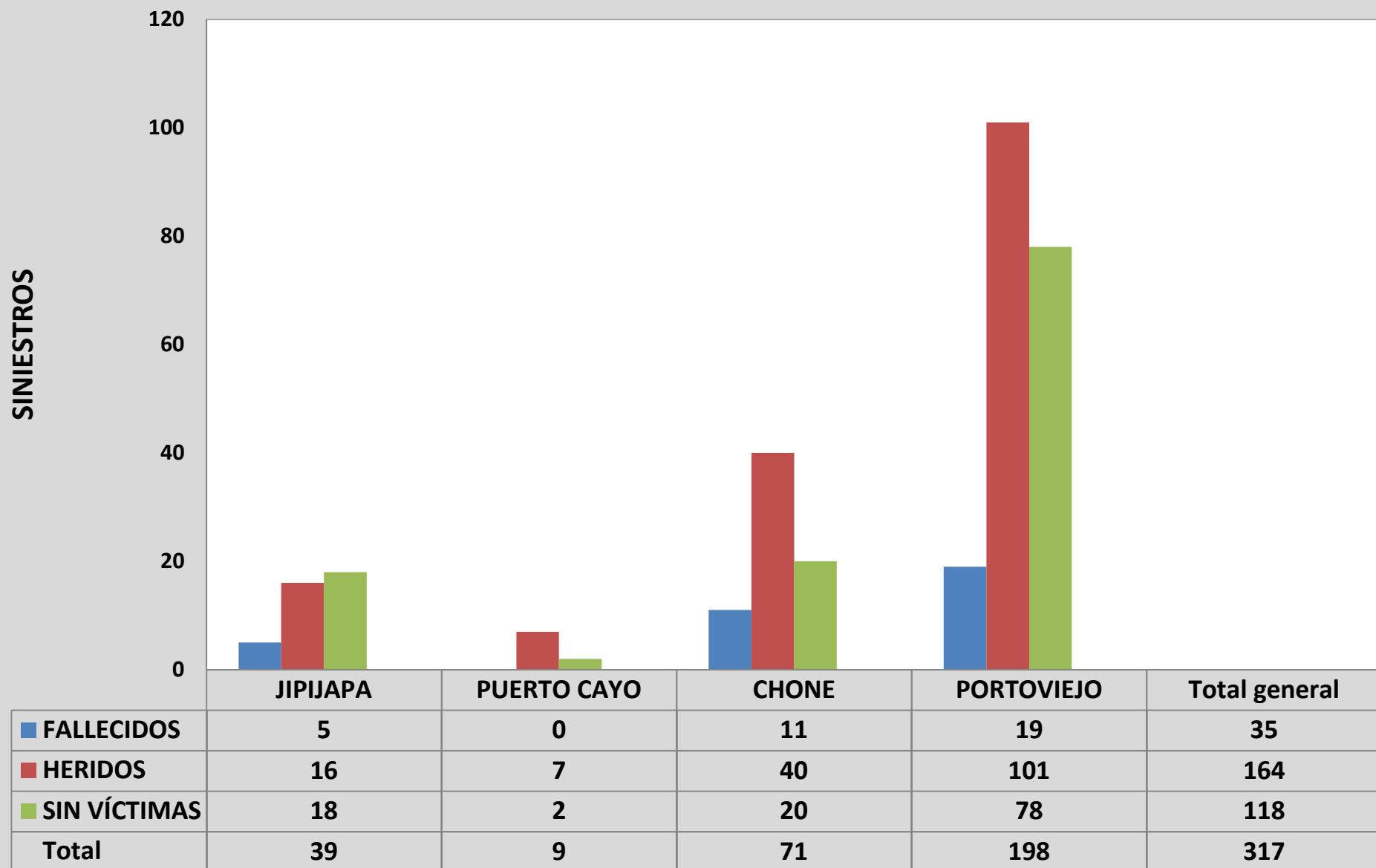
**SINIESTROS CLASIFICADOS POR SEVERIDAD EN LA RED VIAL ESTATAL DE STO. DOMINGO
ENERO - JUNIO 2018**



Fuente: CTE, Sistema Axis

Elaborado por: CTE, Dirección de Planificación; 07/2018.

SINIESTROS CLASIFICADOS POR SEVERIDAD EN LA RED VIAL ESTATAL DE MANABÍ ENERO – JUNIO 2018



Fuente: CTE, Sistema Axis

Elaborado por: CTE, Dirección de Planificación; 07/2018.



¡MUCHAS GRACIAS!

**DIRECCIÓN DE PLANIFICACIÓN
UNIDAD DE ESTADÍSTICA**