



COMISIÓN DE TRÁNSITO  
DEL ECUADOR

DIRECCIÓN DE PLANIFICACIÓN  
UNIDAD DE ESTADÍSTICA

PRESENTA:  
SINIESTROS DE TRÁNSITO  
ENERO-MAYO 2017-2018

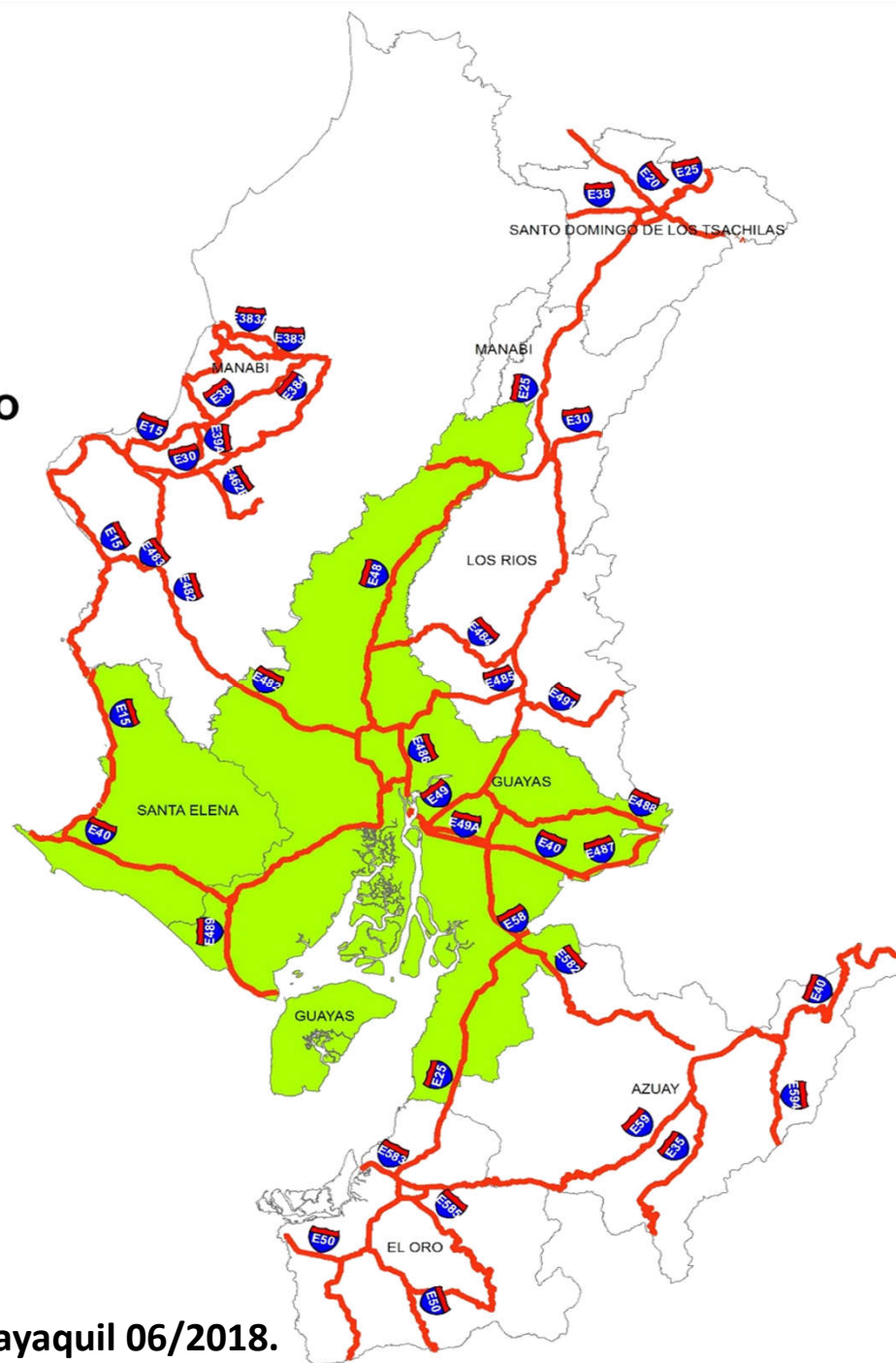
GUAYAQUIL-ECUADOR



## Intervención del Control de Tránsito en la Red Vial Estatal - CTE

### SIMBOLOGIA

-  RED VIAL ESTATAL
-  COBERTURA COMPLETA



Fuente: CTE, Planificación Operativa del Tránsito.

Elaborado por: CTE, Dirección de Planificación; Guayaquil 06/2018.

## ***DELEGACIONES EN LA PROVINCIA DEL GUAYAS***

### ➤ **DELEGACIÓN 5 – GUAYAQUIL (JUAN TANCA MARENGO)**

Cobertura en la Red Vial Estatal de 22 KM desde el km 8 hasta el km 24 vía a la costa (E40).

### ➤ **DELEGACIÓN 6 – GUAYAQUIL (VÍA DAULE)**

\*Cobertura de 12.5 KM desde el KM 14.5 distribuidor de trafico vía Daule hasta el KM 27 Puente Lucia (E48).

### ➤ **DELEGACIÓN 7 - DURÁN**

Cobertura: Jurisdicción total del cantón Duran.

### ➤ **DELEGACIÓN 8 – SAMBORONDÓN (AURORA)**

Cobertura de 40 KM desde Av. León Febres Cordero( Daule) hasta la puntilla de Samborondón.

# ***DELEGACIONES EN LA PROVINCIA DEL GUAYAS***

- **RURAL 1** - PROGRESO - PLAYAS - POSORJA
- **RURAL 2** - DAULE - SANTA LUCÍA – LAUREL- SALITRE – SAMBORONDÓN
- **RURAL 3** – NOBOL - LOMAS DE SARGENTILLO - ISIDRO AYORA - P. CARBO
- **RURAL 4** – PALESTINA - COLIMES - BALZAR - EL EMPALME – EL ROSARIO
- **RURAL 5** – YAGUACHI - JUJAN – SIMON BOLIVAR - MILAGRO
- **RURAL 6** – NARANJITO – BUCAY – EL TRIUNFO – MARCELINO MARIDUEÑA  
- PIEDRERO – DOS BOCAS
- **RURAL 7** - KM. 26 – NARANJAL – BALAO – SAN ANTONIO - TENGUEL

# ***DELEGACIONES EN LA PROVINCIA DE SANTA ELENA***

## **COBERTURA COMPLETA DE LA PROVINCIA DE SANTA ELENA**

<b>PROVINCIA</b>	<b>UNIDAD DE CONTROL DE TRÁNSITO</b>	<b>COBERTURA</b>
<b>SANTA ELENA</b>	SALINAS	AREA URBANA Y RED VIAL ESTATAL (E40)
	LA LIBERTAD	AREA URBANA Y RED VIAL ESTATAL (E40)
	SANTA ELENA	AREA URBANA Y RED VIAL ESTATAL (E40), BALLEENITA (E15)
	SAN PABLO	AREA URBANA Y RED VIAL ESTATAL (E15), PUNTA BLANCA, SAN PABLO
	PALMAR	AREA URBANA Y RED VIAL ESTATAL (E15), MONTEVERDE, PALMAR, AYANGUE, VALDIVIA.
	MANGLARALTO	AREA URBANA Y RED VIAL ESTATAL (E15), SIMON BOLIVAR, MANGLARALTO, MONTAÑITA, OLON Y LA ENTRADA.

## COBERTURA EN LA RED VIAL ESTATAL DE LA PROVINCIA DE LOS RÍOS

PROVINCIA	UNIDAD DE CONTROL DE TRÁNSITO	COBERTURA EN CARRETERAS
LOS RÍOS	BABAHOYO	BABAHOYO - EL LIMÓN (E491)
		T BABA - EL PROGRESO (E485)
		JUJAN - VENTANAS (E25)
	VINCES	TBABA - SAN JUAN (E25)
		SAN JUAN - VINCES (E484)
		SAN JUAN - VENTANAS(E25)
		VINCES - MACUL (E484)
	ZAPOTAL	QUEVEDO - VENTANAS (E25)
	BUENA FE	QUEVEDO - PATRICIA PILAR (E25)
		QUEVEDO - EL EMPALME (E30)
		QUEVEDO - VALENCIA (E30)

## COBERTURA EN LA RED VIAL ESTATAL DE LA PROVINCIA DE EL ORO

PROVINCIA	UNIDAD DE CONTROL DE TRÁNSITO	COBERTURA EN CARRETERAS
EL ORO	EL GUABO	NARANJAL - EL GUABO (E-25)
		EL GUABO - SANTA ROSA (E-25)
		MACHALA - EL CAMBIO (E-583)
		"Y" DEL ENANO - PASAJE (E-584)
		"Y" DE CORRALITOS - SANTA ISABEL (PROV. AZUAY )(E-59)
	ARENILLAS	SANTA ROSA - ARENILLAS (E-25)
		HUAQUILLAS - ARENILLAS (E-5-)
		ARENILLAS - ALAMOR (PROV. LOJA) (E-25)
	PIÑAS	ARENILLAS - BALSAS (E-50)
		BALSAS – CHAGUARPAMBA (PROV. LOJA) (E-5-)
		SARACAY - PIÑAS (E-585)
		PIÑAS - PORTOVELO (E-585)
		PORTOVELO - ZARUMA (E-585)
		ZARUMA - PACHA (E-585)
	PACHA - BUENAVISTA (E-585)	

## COBERTURA EN LA RED VIAL ESTATAL DE LA PROVINCIA DEL AZUAY

PROVINCIA	UNIDAD DE CONTROL DE TRÁNSITO	COBERTURA EN CARRETERAS
AZUAY	MOLLETURO	TAMARINDO - LA "Y" DE SAYAUSI (E582)
	SEVILLA DE ORO	REDONDEL BAGUANCHI - REDONDEL EL DESCANSO (E35)
		REDONDEL EL DESCANSO - LIMITES CON LA PROV. DE MORONA SANTIAGO (E40)
	GUALACEO	EL PUENTE EUROPA - LA COMUNA CUTCHIL (LIMITE PROVINCIAL) (E594)
	CAMILO PONCE ENRÍQUEZ	ENTRADA A TENGUEL - LÍMITE CON LA PROV. DE EL ORO (E25)
	CUENCA	AUTOPISTA CUENCA/AZOGUES (E35/E59) – REDONDEL DE LAS AMERICAS
		REDONDEL DE LAS AMERICAS– LA “Y” DE CUMBE (E35/E59)
	CUMBE	LA “Y” DE CUMBE – LÍMITE CON LA PROV. DE LOJA (E59)
LENTAG	LA "Y" DE CUMBE - LA "Y" DE QUERA (LIMITE CON LA PROV. DE EL ORO E59)	



## COBERTURA EN LA RED VIAL ESTATAL DE LA PROVINCIA DE SANTO DOMINGO DE LOS TSACHILAS

PROVINCIA	UNIDAD DE CONTROL DE TRÁNSITO	COBERTURA EN CARRETERAS
SANTO DOMINGO DE LOS TSACHILAS	STO. DOMINGO	STO. DOMINGO - LA CONCORDIA (E20) STO. DOMINGO - EL PUENTE DEL RÍO MULAUTE (E25) STO. DOMINGO - PATRICIA PILAR (E25) STO. DOMINGO - LAS DELICIAS (E382) EL PARAISO - STO. DOMINGO (E20) EL PARAISO - TOACHI (E20) LA CONCORDIA - PUEBLO NUEVO (E385)

## COBERTURA EN LA RED VIAL ESTATAL DE LA PROVINCIA DE MANABÍ

PROVINCIA	UNIDAD DE CONTROL DE TRÁNSITO	COBERTURA EN CARRETERAS
MANABÍ	PUERTO CAYO	AYAMPE – PUERTO CAYO (E15) PUERTO CAYO – SAN LORENZO (E15)
	JIPIJAPA	LA CADENA – JIPIJAPA (E482) PUERTO CAYO – JIPIJAPA (E483) JIPIJAPA – “Y” DE INGRESO A MONTECRISTI (E482) LA PILA – VÍA PORTOVIEJO (E482 A)
	CHONE	BAHÍA DE CARAQUEZ-SAN CLEMENTE-ROCAFUERTE (E15) “Y” DE SAN VICENTE-TOSAGUA-ROCAFUERTE (E38) JUNIN-PIMPIGUASI-PORTOVIEJO-ROCAFUERTE (E384-E39-E30) CHONE-CALCETA-JUNIN (E384) CHONE LA MARGARITA-BARQUERO-SAN VICENTE (E383A)
	PORTOVIEJO	PARROQUIA SAN LORENZO – REDONDEL EL COLORADO (E15) REDONDEL EL COLORADO – T DE BAHÍA/TOSAGUA (E15) REDONDEL EL COLORADO – T DE BUENOS AIRES (E30) ECU911 PORTOVIEJO – SANTA ANA – POZA HONDA (E482B) PORTOVIEJO – REDONDEL EL RODEO – INGRESO A PUERTO LOOR – PIMPIGUASI (E384)

## SINIESTROS DE TRÁNSITO POR PROVINCIA ENERO – MAYO 2018

PROVINCIA	ENE	FEB	MAR	ABR	MAY	JUN	JUL	AGO	SEP	OCT	NOV	DIC	TOTAL
GUAYAS	326	254	316	315	304	0	0	0	0	0	0	0	<b>1,515</b>
SANTA ELENA	49	54	59	47	47	0	0	0	0	0	0	0	<b>256</b>
LOS RÍOS	45	39	43	56	48	0	0	0	0	0	0	0	<b>231</b>
EL ORO	38	29	22	37	30	0	0	0	0	0	0	0	<b>156</b>
AZUAY	45	50	47	38	38	0	0	0	0	0	0	0	<b>218</b>
SANTO DOMINGO	26	18	22	25	21	0	0	0	0	0	0	0	<b>112</b>
MANABÍ	53	52	52	55	50	0	0	0	0	0	0	0	<b>262</b>
<b>TOTAL</b>	<b>582</b>	<b>496</b>	<b>561</b>	<b>573</b>	<b>538</b>	<b>0</b>	<b>0</b>	<b>0</b>	<b>0</b>	<b>0</b>	<b>0</b>	<b>0</b>	<b>2,750</b>

Fuente: CTE, Sistema Axis

Elaborado por: CTE, Dirección de Planificación; Guayaquil 06/2018.

Cobertura Completa: Provincia Santa Elena, Provincia Guayas(Todos los cantones a excepción de Guayaquil).

Cobertura Red Vial Estatal: Cantón Guayaquil, Provincia de Los Ríos, El Oro, Sto. Domingo, Azuay y Manabí (Zona Centro-Sur 664 Km).



## FALLECIDOS EN EL MOMENTO DEL SINIESTRO POR PROVINCIA ENERO – MAYO 2018

PROVINCIA	ENE	FEB	MAR	ABR	MAY	JUN	JUL	AGO	SEP	OCT	NOV	DIC	TOTAL
GUAYAS	31	26	32	33	29	0	0	0	0	0	0	0	151
SANTA ELENA	2	5	4	2	5	0	0	0	0	0	0	0	18
LOS RÍOS	5	22	12	4	8	0	0	0	0	0	0	0	51
EL ORO	2	4	4	7	2	0	0	0	0	0	0	0	19
AZUAY	4	2	6	5	3	0	0	0	0	0	0	0	20
STO. DOMINGO	7	3	1	3	5	0	0	0	0	0	0	0	19
MANABÍ	6	7	21	7	2	0	0	0	0	0	0	0	43
<b>Total general</b>	<b>57</b>	<b>69</b>	<b>80</b>	<b>61</b>	<b>54</b>	<b>0</b>	<b>0</b>	<b>0</b>	<b>0</b>	<b>0</b>	<b>0</b>	<b>0</b>	<b>321</b>

Fuente: CTE, Sistema Axis

Elaborado por: CTE, Dirección de Planificación; Guayaquil 06/2018

Cobertura Completa: Provincia Santa Elena, Provincia Guayas (Todos los cantones a excepción de Guayaquil).

Cobertura Red Vial Estatal: Cantón Guayaquil, Provincia de Los Ríos, El Oro, Sto. Domingo, Azuay y Manabí (Zona Centro-Sur 664 Km).

## LESIONADOS POR PROVINCIA DE ENERO – MAYO 2018

PROVINCIA	ENE	FEB	MAR	ABR	MAY	JUN	JUL	AGO	SEP	OCT	NOV	DIC	TOTAL
GUAYAS	347	273	349	306	317	0	0	0	0	0	0	0	<b>1,592</b>
SANTA ELENA	46	66	56	53	67	0	0	0	0	0	0	0	<b>288</b>
LOS RÍOS	29	30	59	69	55	0	0	0	0	0	0	0	<b>242</b>
EL ORO	34	27	14	40	29	0	0	0	0	0	0	0	<b>144</b>
AZUAY	28	38	35	22	20	0	0	0	0	0	0	0	<b>143</b>
SANTO DOMINGO	30	15	13	30	20	0	0	0	0	0	0	0	<b>108</b>
MANABÍ	58	42	57	43	54	0	0	0	0	0	0	0	<b>254</b>
<b>Total general</b>	<b>572</b>	<b>491</b>	<b>583</b>	<b>563</b>	<b>562</b>	<b>0</b>	<b>0</b>	<b>0</b>	<b>0</b>	<b>0</b>	<b>0</b>	<b>0</b>	<b>2,771</b>

Fuente: CTE, Sistema Axis

Elaborado por: CTE, Dirección de Planificación; Guayaquil 06/2018.

14

Cobertura Completa: Provincia Santa Elena, Provincia Guayas(Todos los cantones a excepción de Guayaquil).

Cobertura Red Vial Estatal: Cantón Guayaquil, Provincia de Los Ríos, El Oro, Sto. Domingo, Azuay y Manabí (Zona Centro-Sur 664 Km).

<b>SINIESTROS REGISTRADOS EN LA RED VIAL ESTATAL DE LA PROV. DEL GUAYAS Y SANTA ELENA DURANTE EL AÑO 2018</b>													
<b>SINIESTROS</b>	<b>ENE</b>	<b>FEB</b>	<b>MAR</b>	<b>ABR</b>	<b>MAY</b>	<b>JUN</b>	<b>JUL</b>	<b>AGO</b>	<b>SEP</b>	<b>OCT</b>	<b>NOV</b>	<b>DIC</b>	<b>TOTAL</b>
GUAYAS	227	180	223	226	178	0	0	0	0	0	0	0	1,034
SANTA ELENA	27	28	35	30	17	0	0	0	0	0	0	0	137
<b>Total general</b>	<b>254</b>	<b>208</b>	<b>258</b>	<b>256</b>	<b>195</b>	<b>0</b>	<b>0</b>	<b>0</b>	<b>0</b>	<b>0</b>	<b>0</b>	<b>0</b>	<b>1,171</b>

<b>FALLECIDOS REGISTRADOS EN LA RED VIAL ESTATAL DE LA PROV. DEL GUAYAS Y SANTA ELENA DURANTE EL AÑO 2018</b>													
<b>FALLECIDOS</b>	<b>ENE</b>	<b>FEB</b>	<b>MAR</b>	<b>ABR</b>	<b>MAY</b>	<b>JUN</b>	<b>JUL</b>	<b>AGO</b>	<b>SEP</b>	<b>OCT</b>	<b>NOV</b>	<b>DIC</b>	<b>TOTAL</b>
GUAYAS	30	25	32	32	24	0	0	0	0	0	0	0	143
SANTA ELENA	1	3	3	2	2	0	0	0	0	0	0	0	11
<b>Total general</b>	<b>31</b>	<b>28</b>	<b>35</b>	<b>35</b>	<b>26</b>	<b>0</b>	<b>0</b>	<b>0</b>	<b>0</b>	<b>0</b>	<b>0</b>	<b>0</b>	<b>154</b>

<b>LESIONADOS REGISTRADOS EN LA RED VIAL ESTATAL DE LA PROV. DEL GUAYAS Y SANTA ELENA DURANTE EL AÑO 2018</b>													
<b>HERIDOS</b>	<b>ENE</b>	<b>FEB</b>	<b>MAR</b>	<b>ABR</b>	<b>MAY</b>	<b>JUN</b>	<b>JUL</b>	<b>AGO</b>	<b>SEP</b>	<b>OCT</b>	<b>NOV</b>	<b>DIC</b>	<b>TOTAL</b>
GUAYAS	235	186	245	205	176	0	0	0	0	0	0	0	1,047
SANTA ELENA	25	44	38	31	26	0	0	0	0	0	0	0	164
<b>Total general</b>	<b>260</b>	<b>230</b>	<b>283</b>	<b>236</b>	<b>202</b>	<b>0</b>	<b>0</b>	<b>0</b>	<b>0</b>	<b>0</b>	<b>0</b>	<b>0</b>	<b>1,211</b>

**Fuente: CTE, Sistema Axis**

**Elaborado por: CTE, Dirección de Planificación; Guayaquil 06/2018.**



## SINIESTROS DE TRÁNSITO POR SEVERIDAD

\* La Severidad está clasificada de la siguiente manera:

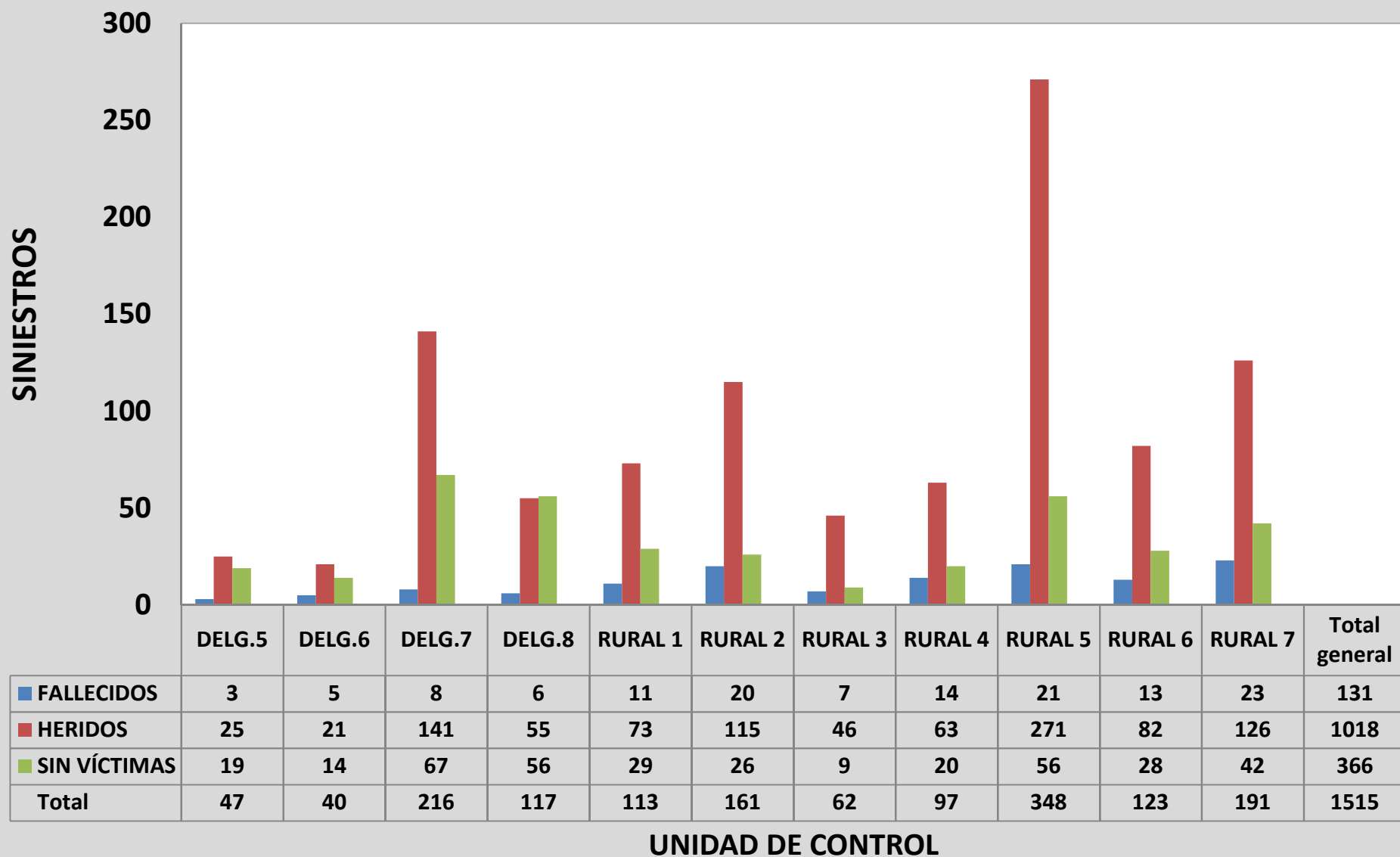
**Siniestros con Fallecidos:** Siniestros que por lo menos tienen 1 persona fallecida.

**Siniestros con Heridos:** Siniestros que solo tienen personas heridas.

**Siniestros Sin Víctimas:** Siniestros sin personas heridas ni fallecidas.



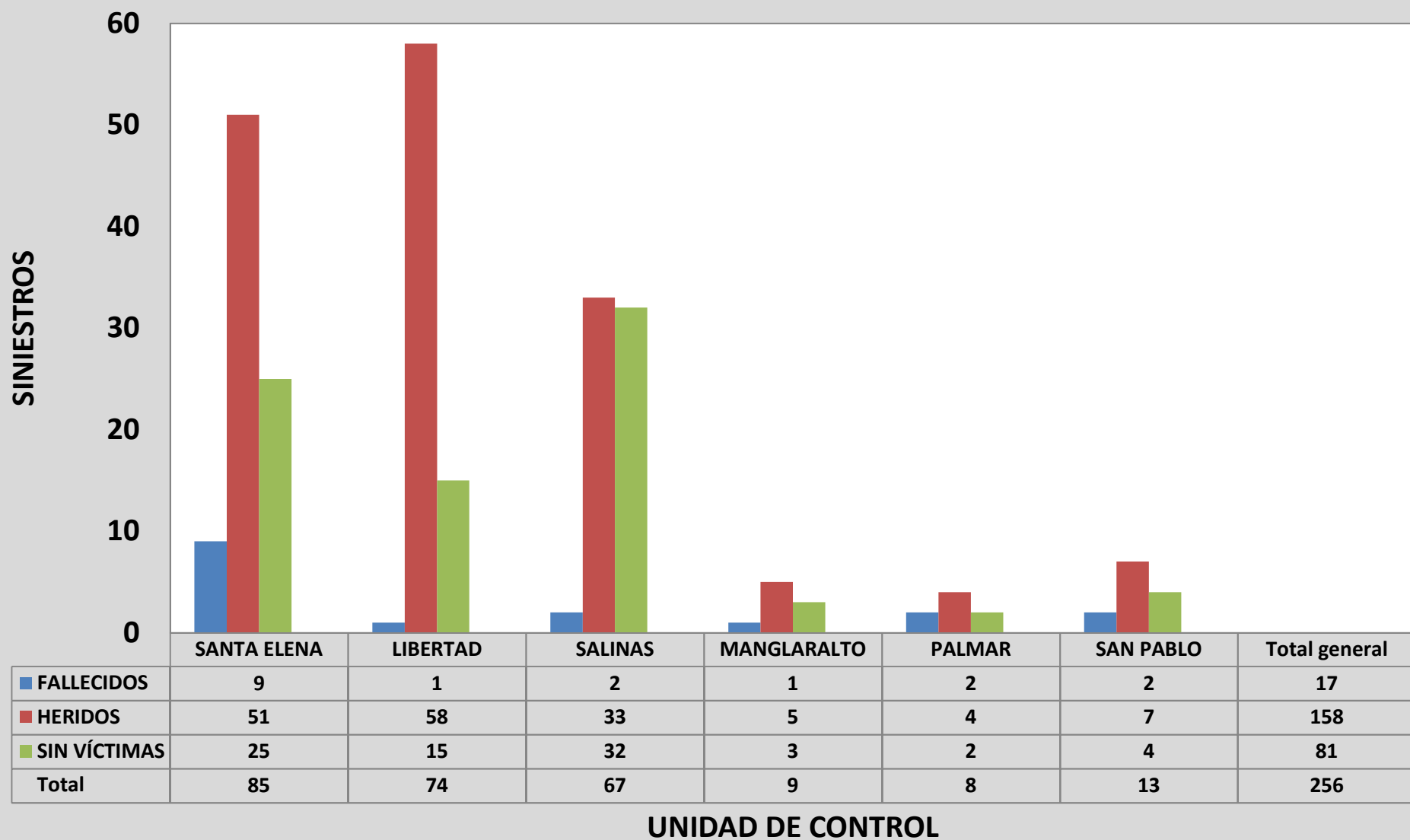
## SINIESTROS CLASIFICADOS POR SEVERIDAD EN LA PROVINCIA DEL GUAYAS ENERO – MAYO 2018



Fuente: CTE, Sistema Axis

Elaborado por: CTE, Dirección de Planificación; 06/2018.

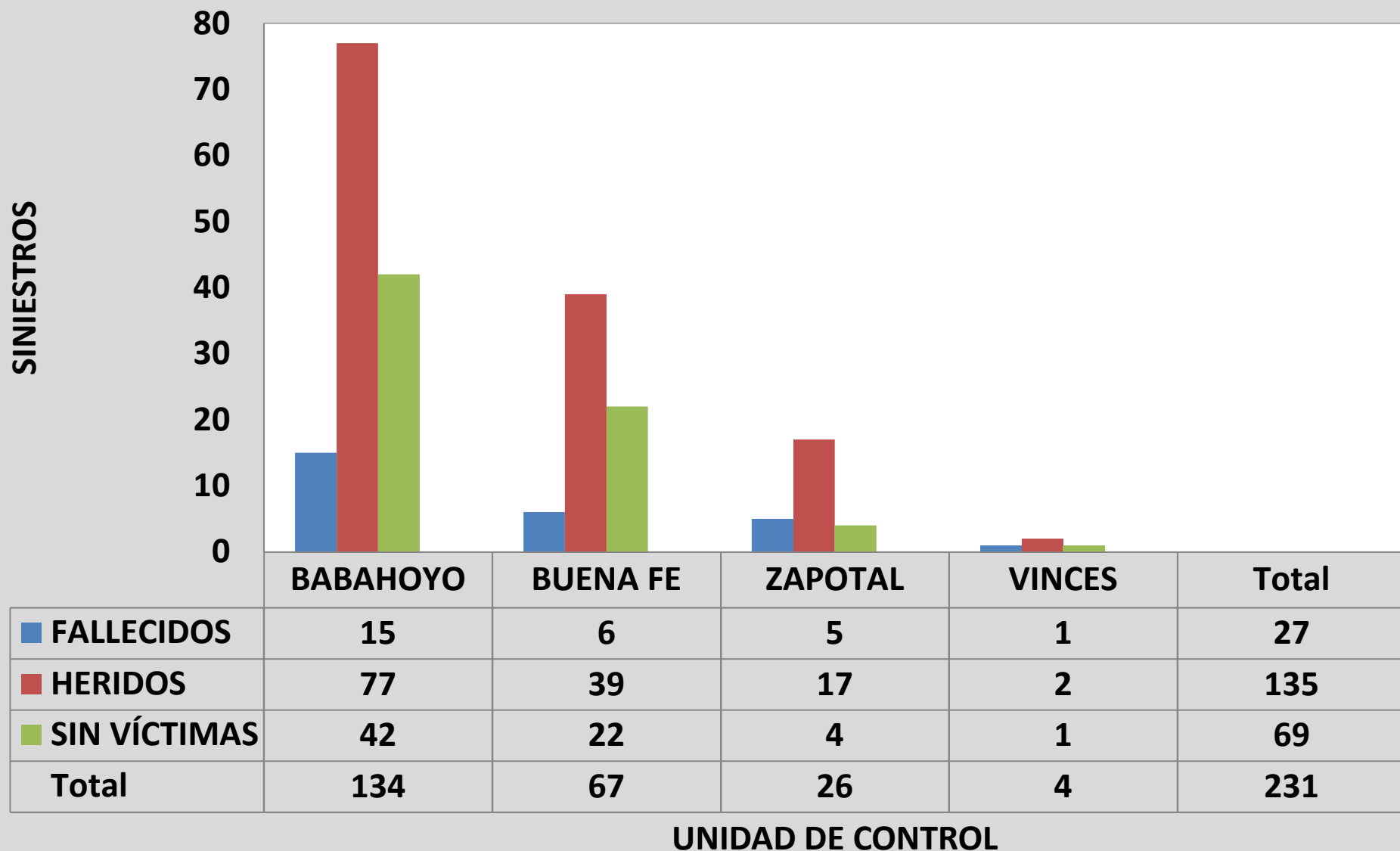
## SINIESTROS CLASIFICADOS POR SEVERIDAD EN LA PROV. DE SANTA ELENA ENERO – MAYO 2018



Fuente: CTE, Sistema Axis

Elaborado por: CTE, Dirección de Planificación; 06/2018.

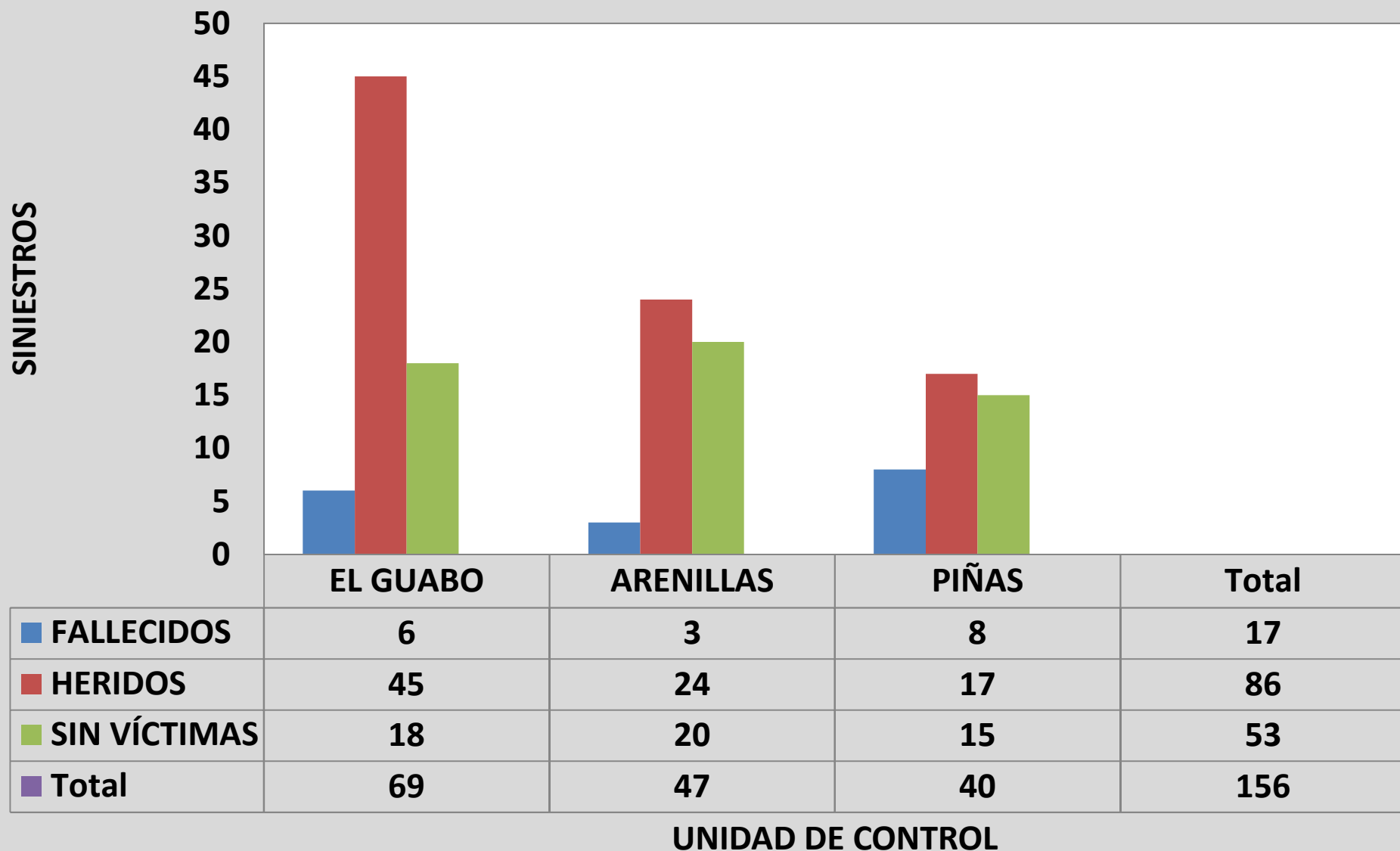
**SINIESTROS CLASIFICADOS POR SEVERIDAD EN LA RED VIAL ESTATAL DE LOS RÍOS  
ENERO – MAYO 2018**



Fuente: CTE, Sistema Axis

Elaborado por: CTE, Dirección de Planificación; 06/2018.

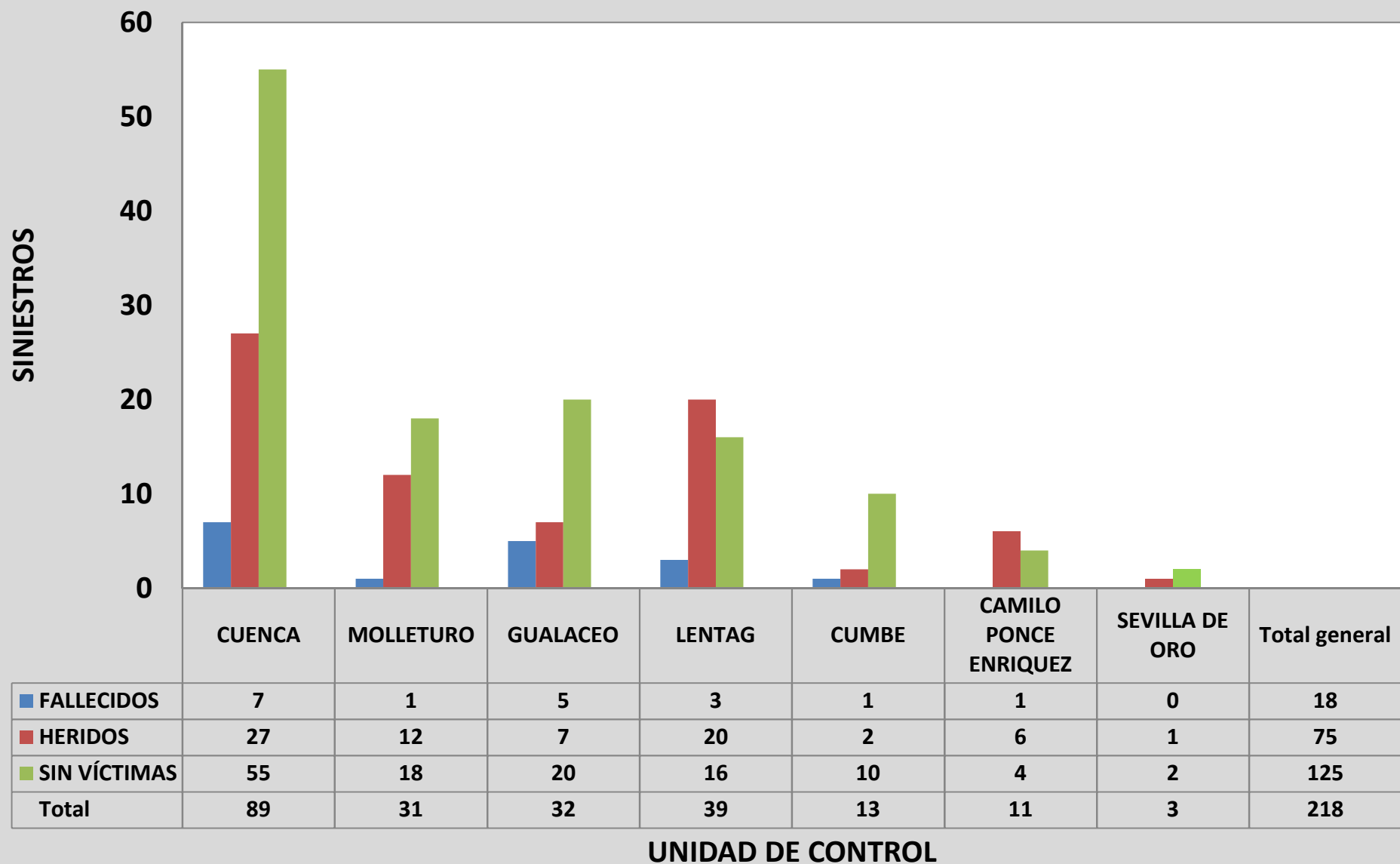
**SINIESTROS CLASIFICADOS POR SEVERIDAD EN LA RED VIAL ESTATAL DEL ORO DE  
ENERO – MAYO 2018**



Fuente: CTE, Sistema Axis

Elaborado por: CTE, Dirección de Planificación; 06/2018.

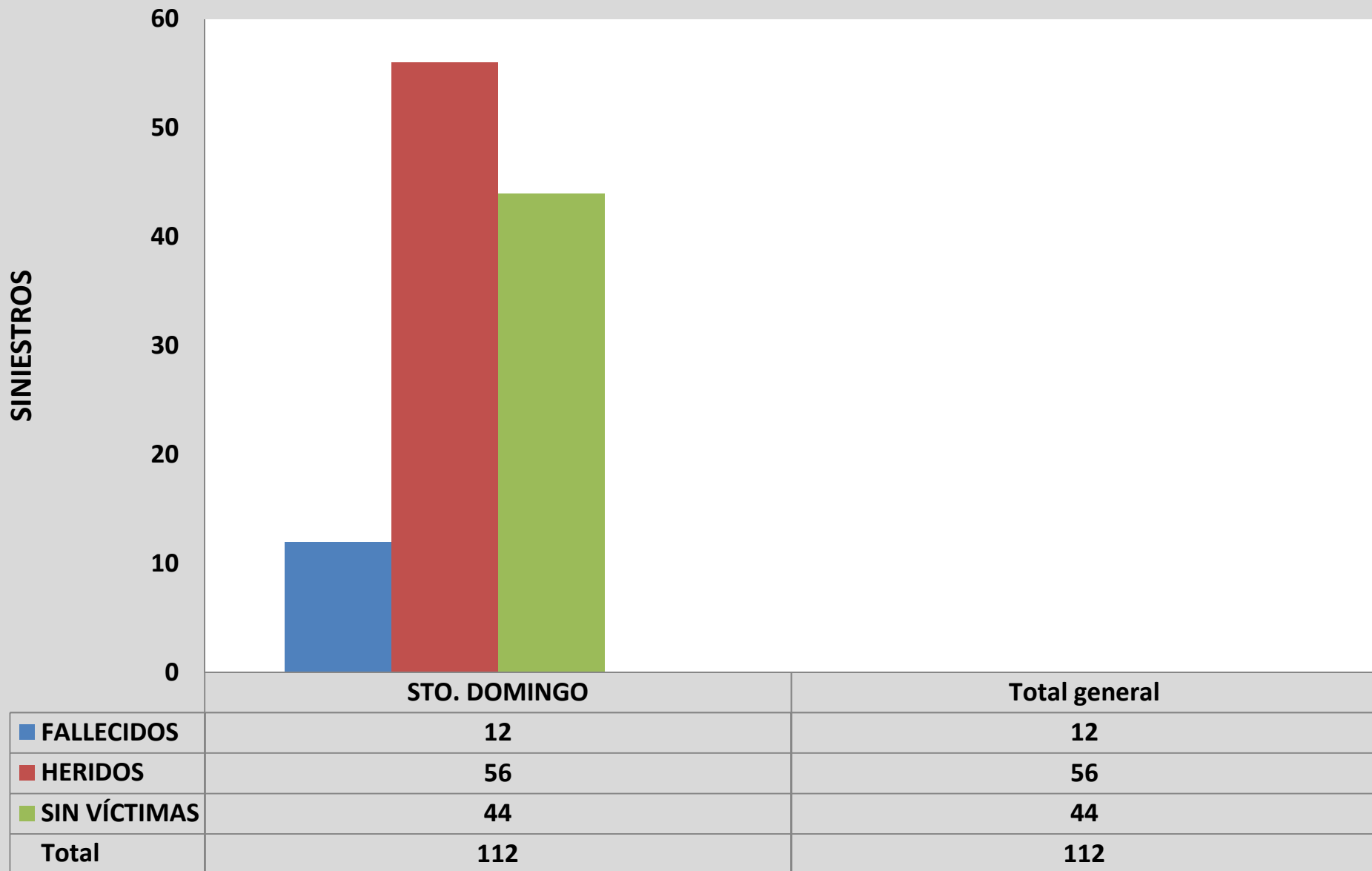
## SINIESTROS CLASIFICADOS POR SEVERIDAD EN LA RED VIAL ESTATAL DE AZUAY ENERO – MAYO 2018



Fuente: CTE, Sistema Axis

Elaborado por: CTE, Dirección de Planificación; 06/2018.

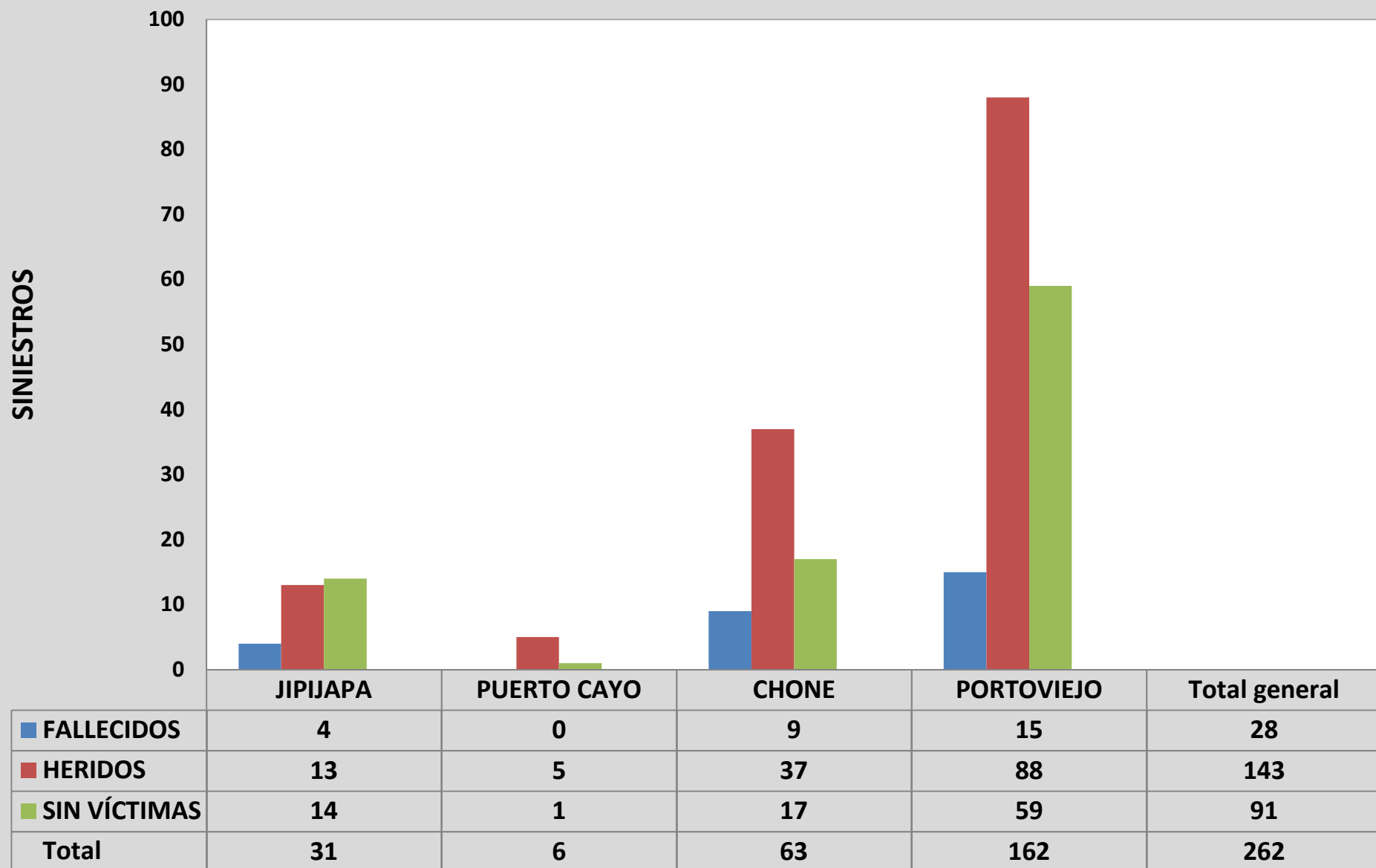
**SINIESTROS CLASIFICADOS POR SEVERIDAD EN LA RED VIAL ESTATAL DE STO. DOMINGO  
ENERO - MAYO 2018**



Fuente: CTE, Sistema Axis

Elaborado por: CTE, Dirección de Planificación; 06/2018.

## SINIESTROS CLASIFICADOS POR SEVERIDAD EN LA RED VIAL ESTATAL DE MANABÍ ENERO – MAYO 2018



Fuente: CTE, Sistema Axis

Elaborado por: CTE, Dirección de Planificación; 06/2018.



**¡MUCHAS GRACIAS!**

**DIRECCIÓN DE PLANIFICACIÓN  
UNIDAD DE ESTADÍSTICA**