



COMISIÓN DE TRÁNSITO
DEL ECUADOR

DIRECCIÓN DE PLANIFICACIÓN
UNIDAD DE ESTADÍSTICA

PRESENTA:
SINIESTROS DE TRÁNSITO
ENERO-DICIEMBRE 2016

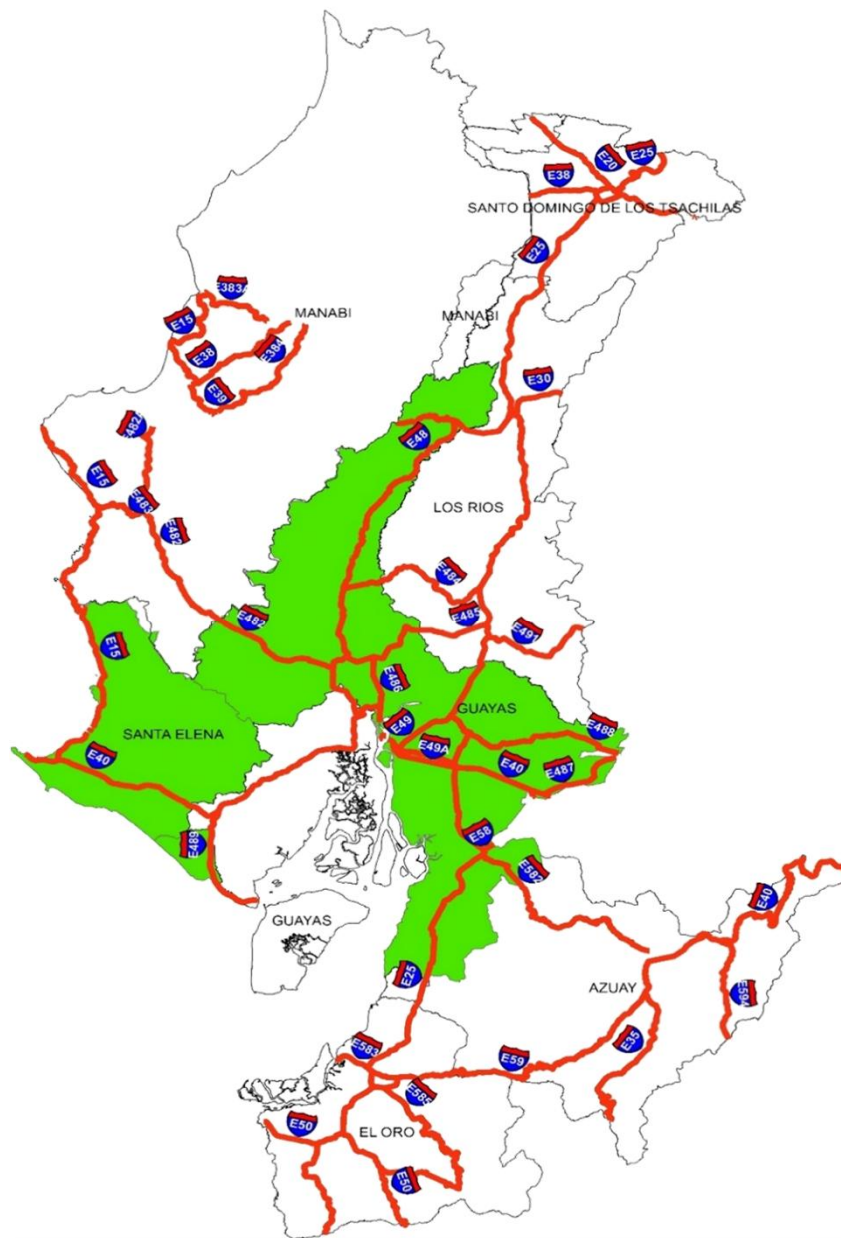
GUAYAQUIL-ECUADOR



Intervención del Control de Tránsito en la Red Vial Estatal - CTE

SIMBOLOGIA

-  RED VIAL ESTATAL
-  COBERTURA COMPLETA



Fuente: CTE, Dpto. de Operaciones

Elaborado por: CTE, Dirección de Planificación; Guayaquil 01/2017.

DELEGACIONES EN LA PROVINCIA DEL GUAYAS

➤ **DELEGACIÓN 5 - JUAN TANCA MARENGO**

Cobertura de 22 KM desde el viaducto de la Prosperina hasta el km 24 vía a la costa (E40).

➤ **DELEGACIÓN 6 - VÍA DAULE**

Cobertura de 23 KM:

*Cobertura de 10.5 KM desde viaducto de la Prosperina hasta puente Vicente Rocafuerte (E40)

*Cobertura de 12.5 KM desde el KM 14.5 distribuidor de trafico vía Daule hasta el KM 27 Puente Lucia (E48).

➤ **DELEGACIÓN 7 - DURÁN**

Cobertura: Jurisdicción total del cantón Duran.

➤ **DELEGACIÓN 8 – AURORA**

Cobertura de 40 KM desde Av. León Febres Cordero(Daule) hasta la puntilla de Samborondón.

DELEGACIONES EN LA PROVINCIA DEL GUAYAS

- **RURAL 1** - PROGRESO - PLAYAS - POSORJA
- **RURAL 2** - DAULE - SANTA LUCÍA – LAUREL- SALITRE – SAMBORONDÓN
- **RURAL 3** - LOMAS DE SARGENTILLO - ISIDRO AYORA - P. CARBO
- **RURAL 4** - PALESTINA - BALZAR - EL EMPALME – EL ROSARIO
- **RURAL 5** – YAGUACHI - JUJAN – SIMON BOLIVAR - MILAGRO
- **RURAL 6** – NARANJITO – BUCAY – EL TRIUNFO – PIEDRERO – DOS BOCAS
- **RURAL 7** - KM. 26 – NARANJAL – SAN ANTONIO - TENGUEL

DELEGACIONES EN LA PROVINCIA DE SANTA ELENA

COBERTURA COMPLETA DE LA PROVINCIA DE SANTA ELENA

PROVINCIA	UNIDAD DE CONTROL DE TRÁNSITO	COBERTURA
SANTA ELENA	SALINAS	AREA URBANA Y RED VIAL ESTATAL (E40)
	LA LIBERTAD	AREA URBANA Y RED VIAL ESTATAL (E40)
	SANTA ELENA	AREA URBANA Y RED VIAL ESTATAL (E40), BALLEENITA (E15)
	SAN PABLO	AREA URBANA Y RED VIAL ESTATAL (E15), PUNTA BLANCA, SAN PABLO
	PALMAR	AREA URBANA Y RED VIAL ESTATAL (E15), MONTEVERDE, PALMAR, AYANGUE, VALDIVIA.
	MANGLARALTO	AREA URBANA Y RED VIAL ESTATAL (E15), SIMON BOLIVAR, MANGLARALTO, MONTAÑITA, OLON Y LA ENTRADA.

COBERTURA EN LA RED VIAL ESTATAL DE LA PROVINCIA DE LOS RÍOS

PROVINCIA	UNIDAD DE CONTROL DE TRÁNSITO	COBERTURA EN CARRETERAS
LOS RÍOS	BABAHOYO	BABAHOYO - EL LIMÓN (E491)
		T BABA - EL PROGRESO (E485)
		JUJAN - VENTANAS (E25)
	VINCES	TBABA - SAN JUAN (E25)
		SAN JUAN - VINCES (E484)
		SAN JUAN - VENTANAS(E25)
		VINCES - MACUL (E484)
	ZAPOTAL	QUEVEDO - VENTANAS (E25)
	BUENA FE	QUEVEDO - PATRICIA PILAR (E25)
		QUEVEDO - EL EMPALME (E30)
		QUEVEDO - VALENCIA (E30)

COBERTURA EN LA RED VIAL ESTATAL DE LA PROVINCIA DE EL ORO

PROVINCIA	UNIDAD DE CONTROL DE TRÁNSITO	COBERTURA EN CARRETERAS
EL ORO	EL GUABO	NARANJAL - EL GUABO (E-25)
		EL GUABO - SANTA ROSA (E-25)
		MACHALA - EL CAMBIO (E-583)
		"Y" DEL ENANO - PASAJE (E-584)
		"Y" DE CORRALITOS - SANTA ISABEL (PROV. AZUAY)(E-59)
	ARENILLAS	SANTA ROSA - ARENILLAS (E-25)
		HUAQUILLAS - ARENILLAS (E-50)
		ARENILLAS - ALAMOR (PROV. LOJA) (E-25)
	PIÑAS	ARENILLAS - BALSAS (E-50)
		BALSAS – CHAGUARPAMBA(PROV. LOJA) (E-50)
		SARACAY - PIÑAS (E-585)
		PIÑAS - PORTOVELO (E-585)
		PORTOVELO - ZARUMA (E-585)
		ZARUMA - PACHA (E-585)
	PACHA - BUENAVISTA (E-585)	

COBERTURA EN LA RED VIAL ESTATAL DE LA PROVINCIA DEL AZUAY

PROVINCIA	UNIDAD DE CONTROL DE TRÁNSITO	COBERTURA EN CARRETERAS
AZUAY	MOLLETURO	TAMARINDO - LA "Y" DE SAYAUSI (E582)
	SEVILLA DE ORO	REDONDEL BAGUANCHI - REDONDEL EL DESCANSO (E35)
		REDONDEL EL DESCANSO - LIMITES CON LA PROV. DE MORONA SANTIAGO (E40)
	GUALACEO	EL PUENTE EUROPA - LA COMUNA CUTCHIL (LIMITE PROVINCIAL) (E594)
	CAMILO PONCE ENRÍQUEZ	ENTRADA A TENGUEL - LÍMITE CON LA PROV. DE EL ORO (E25)
	CUENCA	AUTOPISTA CUENCA/AZOGUES (E35/E59) – REDONDEL DE LAS AMERICAS
		REDONDEL DE LAS AMERICAS– LA “Y” DE CUMBE (E35/E59)
	CUMBE	LA “Y” DE CUMBE – LÍMITE CON LA PROV. DE LOJA (E59)
LENTAG	LA "Y" DE CUMBE - LA "Y" DE QUERA (LIMITE CON LA PROV. DE EL ORO E59)	

COBERTURA EN LA RED VIAL ESTATAL DE LA PROVINCIA DE SANTO DOMINGO DE LOS TSACHILAS

PROVINCIA	UNIDAD DE CONTROL DE TRÁNSITO	COBERTURA EN CARRETERAS
SANTO DOMINGO DE LOS TSACHILAS	STO. DOMINGO	STO. DOMINGO - LA CONCORDIA (E20) STO. DOMINGO - EL PUENTE DEL RÍO MULAUTE (E25) STO. DOMINGO - PATRICIA PILAR (E25) STO. DOMINGO - LAS DELICIAS (E382) EL PARAISO - STO. DOMINGO (E20) EL PARAISO - TOACHI (E20) LA CONCORDIA - PUEBLO NUEVO (E385)

COBERTURA EN LA RED VIAL ESTATAL DE LA PROVINCIA DE MANABÍ

PROVINCIA	UNIDAD DE CONTROL DE TRÁNSITO	COBERTURA EN CARRETERAS
MANABÍ	PUERTO CAYO	AYAMPE – PUERTO CAYO (E15) PUERTO CAYO – SAN LORENZO (E15)
	JIPIJAPA	LA CADENA – JIPIJAPA (E482) PUERTO CAYO – JIPIJAPA (E483) JIPIJAPA – “Y” DE INGRESO A MONTECRISTI (E482) LA PILA – VÍA PORTOVIEJO (E482 A)
	CHONE	BAHÍA DE CARAQUEZ-SAN CLEMENTE-ROCAFUERTE (E15) “Y” DE SAN VICENTE-TOSAGUA-ROCAFUERTE (E38) JUNIN-PIMPIGUASI-PORTOVIEJO-ROCAFUERTE (E384-E39-E30) CHONE-CALCETA-JUNIN (E384) CHONE LA MARGARITA-BARQUERO-SAN VICENTE (E383A)

SINIESTROS DE TRÁNSITO POR PROVINCIA ENERO-DICIEMBRE 2016

PROVINCIA	ENE	FEB	MAR	ABR	MAY	JUN	JUL	AGO	SEP	OCT	NOV	DIC	TOTAL
GUAYAS	281	276	257	256	274	338	386	372	360	323	333	385	3,841
SANTA ELENA	39	40	21	24	34	36	72	45	42	37	43	47	480
LOS RÍOS	56	61	63	43	57	55	50	44	46	37	44	51	607
EL ORO	33	43	30	27	33	46	48	57	43	36	34	44	474
AZUAY	50	43	25	38	44	47	33	52	46	38	56	57	529
SANTO DOMINGO	37	37	40	38	41	55	38	22	44	32	28	33	445
MANABÍ	11	13	10	11	5	12	20	24	26	27	22	26	207
TOTAL	507	513	446	437	488	589	647	616	607	530	560	643	6,583

Fuente: CTE, Sistema Axis

Elaborado por: CTE, Dirección de Planificación; Guayaquil 01/2017.

Cobertura Completa: Provincia Santa Elena, Provincia Guayas(Todos los cantones a excepción de Guayaquil).

Cobertura Red Vial Estatal: Cantón Guayaquil, Provincia de Los Ríos, El Oro, Sto. Domingo, Azuay y Manabí (Zona Centro-Sur 442 Km).

DELEGACIONES	ENE	FEB	MAR	ABR	MAY	JUN	JUL	AGO	SEP	OCT	NOV	DIC	TOTAL
DELEGACIÓN 5	10	15	18	6	7	17	24	11	18	10	7	5	148
DELEGACIÓN 6	24	22	23	19	22	40	22	35	25	21	23	33	309
DELEGACIÓN 7	49	53	52	48	56	44	53	80	57	72	69	65	698
DELEGACIÓN 8	35	20	24	22	38	35	38	34	29	27	21	30	353
DEL. RURAL 1	17	23	14	19	10	11	20	15	16	17	18	20	200
DEL. RURAL 2	17	21	29	26	21	34	37	30	41	28	34	42	360
DEL. RURAL 3	12	8	9	7	11	15	17	17	15	15	14	11	151
DEL. RURAL 4	15	19	15	16	16	25	27	18	35	11	25	39	261
DEL. RURAL 5	48	50	38	46	60	69	87	74	77	81	70	80	780
DEL. RURAL 6	19	16	10	19	11	26	36	27	22	22	17	28	253
DEL. RURAL 7	35	29	25	28	22	22	25	31	25	19	35	32	328
LIBERTAD	15	11	4	6	7	10	29	17	14	14	14	13	154
MANGLARALTO	1	3	0	0	2	1	5	4	2	1	4	3	26
PALMAR	4	1	1	2	2	2	3	1	1	2	0	1	20
SALINAS	6	12	5	4	12	3	18	13	11	9	7	11	111
SAN PABLO	3	3	1	0	0	4	3	0	3	4	0	1	22
SANTA ELENA	10	10	10	12	11	16	14	10	11	7	18	18	147
BABAHOYO	30	31	39	25	34	30	26	24	27	14	23	26	329
BUENA FE	16	16	14	13	14	17	12	12	13	19	13	18	177
VINCES	0	2	0	0	0	1	2	1	1	0	2	1	10
ZAPOTAL	10	12	10	5	9	7	10	7	5	4	6	6	91
ARENILLAS	9	15	9	7	13	15	16	19	15	13	11	14	156
EL GUABO	17	20	20	12	12	21	20	17	15	19	12	19	204
PIÑAS	7	8	1	8	8	10	12	21	13	4	11	11	114
CAMILO PONCE E.	2	6	2	1	0	2	0	2	5	2	1	2	25
CUENCA	12	9	11	13	23	22	12	20	23	16	25	27	213
CUMBE	2	1	0	1	3	5	1	4	3	2	7	5	34
MOLLETURO	15	10	3	12	8	8	5	11	6	4	6	3	91
GUALACEO	10	8	5	4	3	4	6	10	6	7	10	13	86
LENTAG	8	8	2	7	7	5	8	5	2	7	7	6	72
SEVILLA DE ORO	1	1	2	0	0	1	1	0	1	0	0	1	8
STO. DOMINGO	37	37	40	38	41	55	38	22	44	32	28	33	445
JIPIJAPA	9	9	8	9	5	9	18	14	8	6	7	8	110
PUERTO CAYO	2	4	2	2	0	3	1	2	1	5	0	1	23
PORTOVIEJO	0	0	0	0	0	0	0	0	1	0	0	0	1
CHONE	0	0	0	0	0	0	1	8	16	16	15	17	73
Total general	507	513	446	437	488	589	647	616	607	530	560	643	6.583

FALLECIDOS EN EL MOMENTO DEL SINIESTRO POR PROVINCIA ENERO-DICIEMBRE 2016

PROVINCIA	ENE	FEB	MAR	ABR	MAY	JUN	JUL	AGO	SEP	OCT	NOV	DIC	TOTAL
GUAYAS	27	28	36	23	27	24	27	26	42	36	32	32	360
SANTA ELENA	7	5	1	3	3	1	2	2	4	2	7	6	43
LOS RÍOS	6	4	6	6	5	11	6	5	5	9	8	7	78
EL ORO	4	2	8	2	1	4	5	2	3	1	6	6	44
AZUAY	4	2	1	1	1	2	6	2	6	2	4	0	31
STO. DOMINGO	4	5	1	2	3	4	3	1	7	2	6	3	41
MANABÍ	0	2	0	2	2	0	3	1	2	5	4	5	26
Total general	52	48	53	39	42	46	52	39	69	57	67	59	623

Fuente: CTE, Sistema Axis

Elaborado por: CTE, Dirección de Planificación; Guayaquil 01/2017

Cobertura Completa: Provincia Santa Elena, Provincia Guayas(Todos los cantones a excepción de Guayaquil).

Cobertura Red Vial Estatal: Cantón Guayaquil, Provincia de Los Ríos, El Oro, Sto. Domingo, Azuay y Manabí (Zona Centro-Sur 442 Km).

LESIONADOS POR PROVINCIA DE ENERO-DICIEMBRE 2016

PROVINCIA	ENE	FEB	MAR	ABR	MAY	JUN	JUL	AGO	SEP	OCT	NOV	DIC	TOTAL
GUAYAS	246	216	228	208	237	342	343	306	320	313	296	360	3,415
SANTA ELENA	45	35	35	15	25	35	68	37	49	32	40	58	474
LOS RÍOS	36	42	45	31	35	44	45	40	42	28	48	71	507
EL ORO	31	27	14	31	11	26	20	44	24	23	17	26	294
AZUAY	20	11	17	11	17	22	11	9	26	10	13	14	181
SANTO DOMINGO	29	30	29	21	34	42	26	19	52	34	30	35	381
MANABÍ	12	18	8	9	9	7	17	24	29	31	23	50	237
Total general	419	379	376	326	368	518	530	479	542	471	467	614	5,489

Fuente: CTE, Sistema Axis

Elaborado por: CTE, Dirección de Planificación; Guayaquil 01/2017.

14

Cobertura Completa: Provincia Santa Elena, Provincia Guayas(Todos los cantones a excepción de Guayaquil).

Cobertura Red Vial Estatal: Cantón Guayaquil, Provincia de Los Ríos, El Oro, Sto. Domingo, Azuay y Manabí (Zona Centro-Sur 442 Km).

SINIESTROS REGISTRADOS EN LA RED VIAL ESTATAL DE LA PROV. DEL GUAYAS Y SANTA ELENA DURANTE EL AÑO 2016													
SINIESTROS	ENE	FEB	MAR	ABR	MAY	JUN	JUL	AGO	SEP	OCT	NOV	DIC	TOTAL
GUAYAS	207	217	205	195	198	264	279	259	255	227	224	266	2,796
SANTA ELENA	17	19	7	12	19	19	39	26	24	21	22	22	247
Total general	224	236	212	207	217	283	318	285	279	248	246	288	3,043

FALLECIDOS REGISTRADOS EN LA RED VIAL ESTATAL DE LA PROV. DEL GUAYAS Y SANTA ELENA DURANTE EL AÑO 2016													
FALLECIDOS	ENE	FEB	MAR	ABR	MAY	JUN	JUL	AGO	SEP	OCT	NOV	DIC	TOTAL
GUAYAS	26	27	35	22	26	24	25	22	38	34	25	30	334
SANTA ELENA	7	2	1	1	3	1	2	2	3	2	3	5	32
Total general	33	29	36	23	29	25	27	24	41	36	28	35	366

LESIONADOS REGISTRADOS EN LA RED VIAL ESTATAL DE LA PROV. DEL GUAYAS Y SANTA ELENA DURANTE EL AÑO 2016													
HERIDOS	ENE	FEB	MAR	ABR	MAY	JUN	JUL	AGO	SEP	OCT	NOV	DIC	TOTAL
GUAYAS	195	176	177	170	172	274	243	200	223	211	196	237	2,474
SANTA ELENA	22	15	23	5	13	18	37	17	28	15	23	32	248
Total general	217	191	200	175	185	292	280	217	251	226	219	269	2,722

Fuente: CTE, Sistema Axis

Elaborado por: CTE, Dirección de Planificación; Guayaquil 01/2017.



SINIESTROS DE TRÁNSITO POR SEVERIDAD

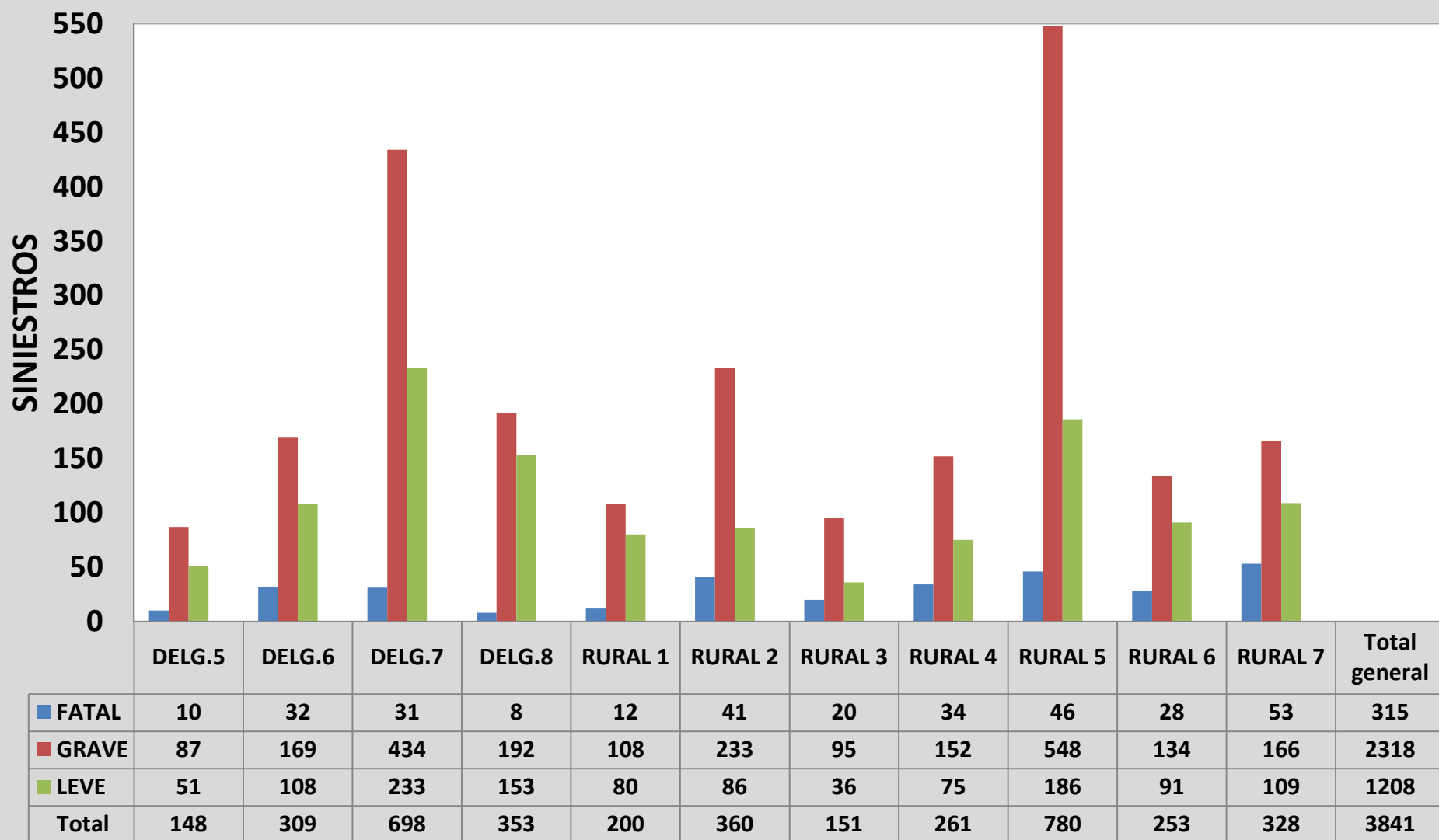
La Severidad está clasificada de la siguiente manera:

Fatales: Los que tienen por lo menos una persona fallecida

Graves: Sólo personas heridas.

Leves: Sólo daños materiales sin personas heridas ni fallecidas.

SINIESTROS CLASIFICADOS POR SEVERIDAD EN LA PROVINCIA DEL GUAYAS* ENERO-DICIEMBRE 2016



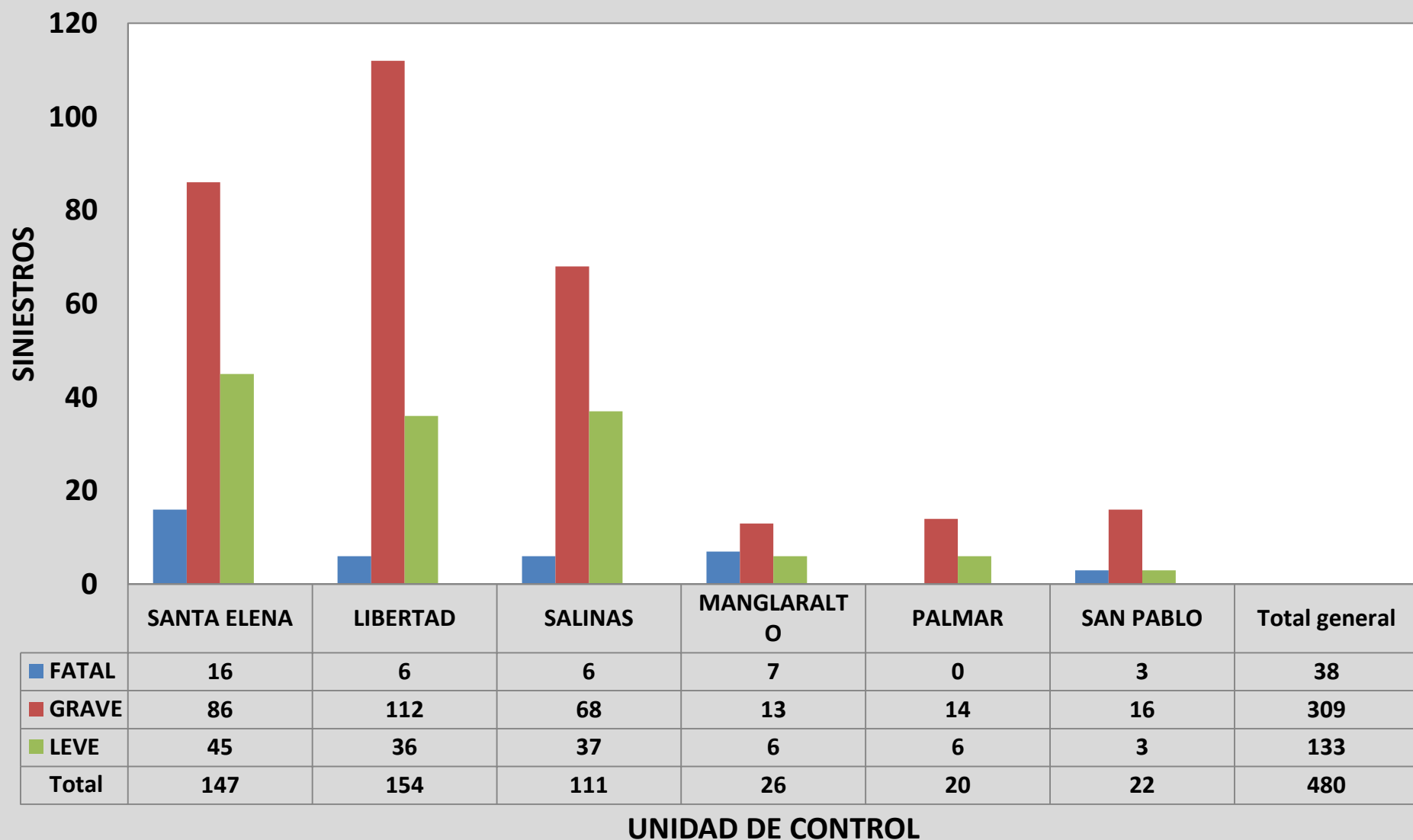
UNIDAD DE CONTROL

*: (TODOS LOS CANTONES A EXCEPCIÓN DE GUAYAQUIL , CANTÓN GUAYAQUIL SÓLO RVE)

Fuente: CTE, Sistema Axis

Elaborado por: CTE, Dirección de Planificación; Guayaquil 01/2017.

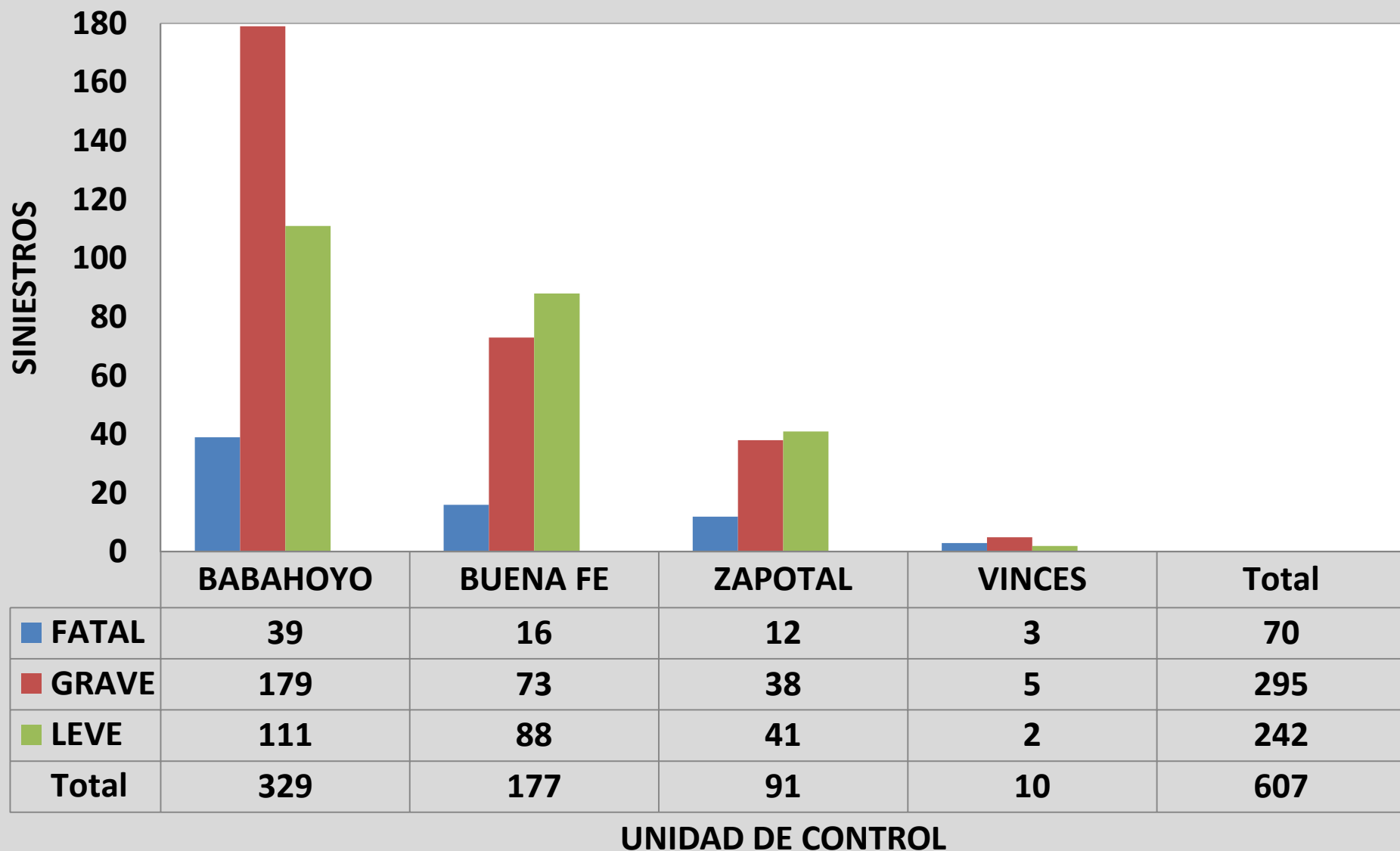
SINIESTROS CLASIFICADOS POR SEVERIDAD EN LA PROV. DE SANTA ELENA ENERO-DICIEMBRE 2016



Fuente: CTE, Sistema Axis

Elaborado por: CTE, Dirección de Planificación; Guayaquil 01/2017.

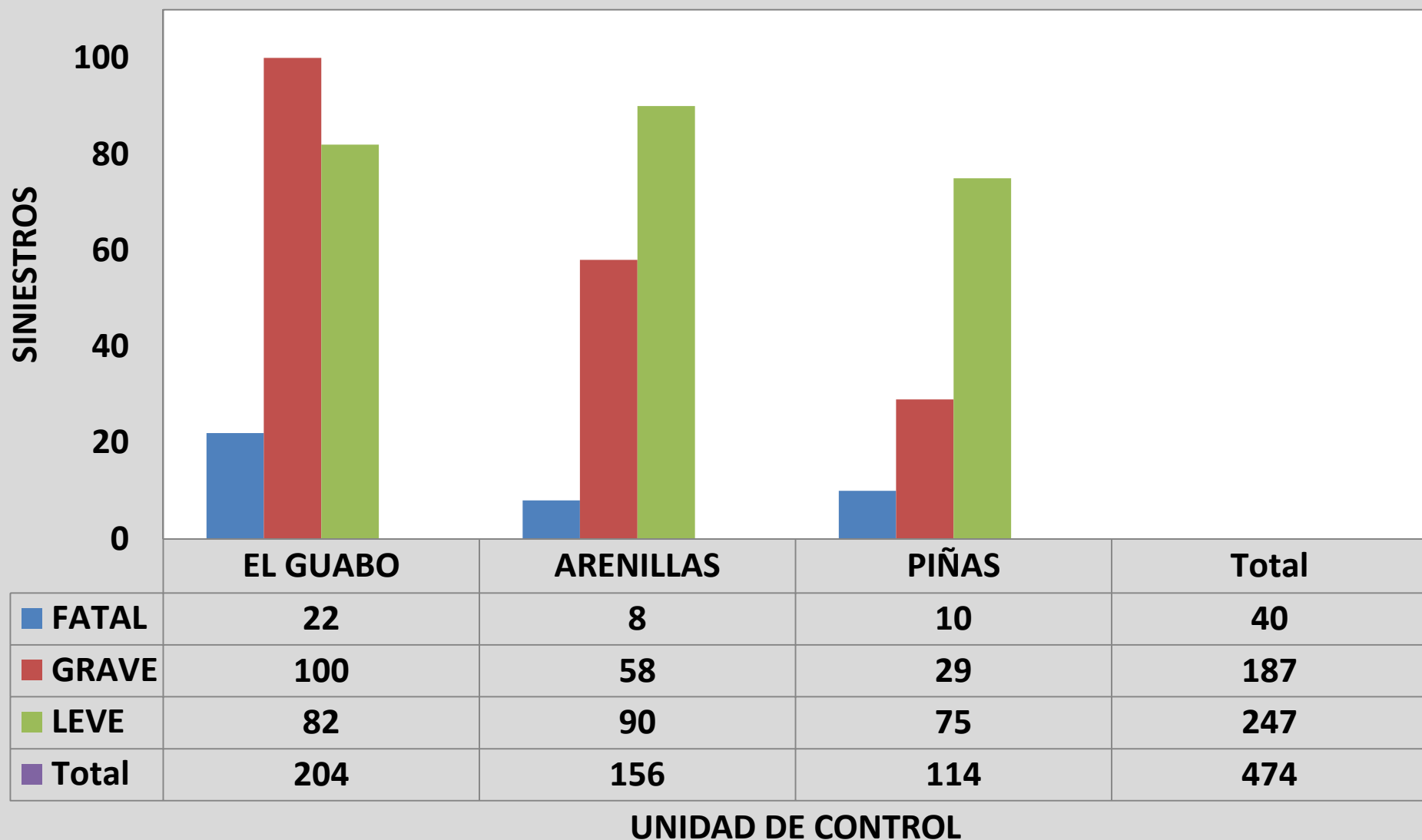
**SINIESTROS CLASIFICADOS POR SEVERIDAD EN LA RED VIAL ESTATAL DE LOS RÍOS
ENERO-DICIEMBRE 2016**



Fuente: CTE, Sistema Axis

Elaborado por: CTE, Dirección de Planificación; Guayaquil 01/2017.

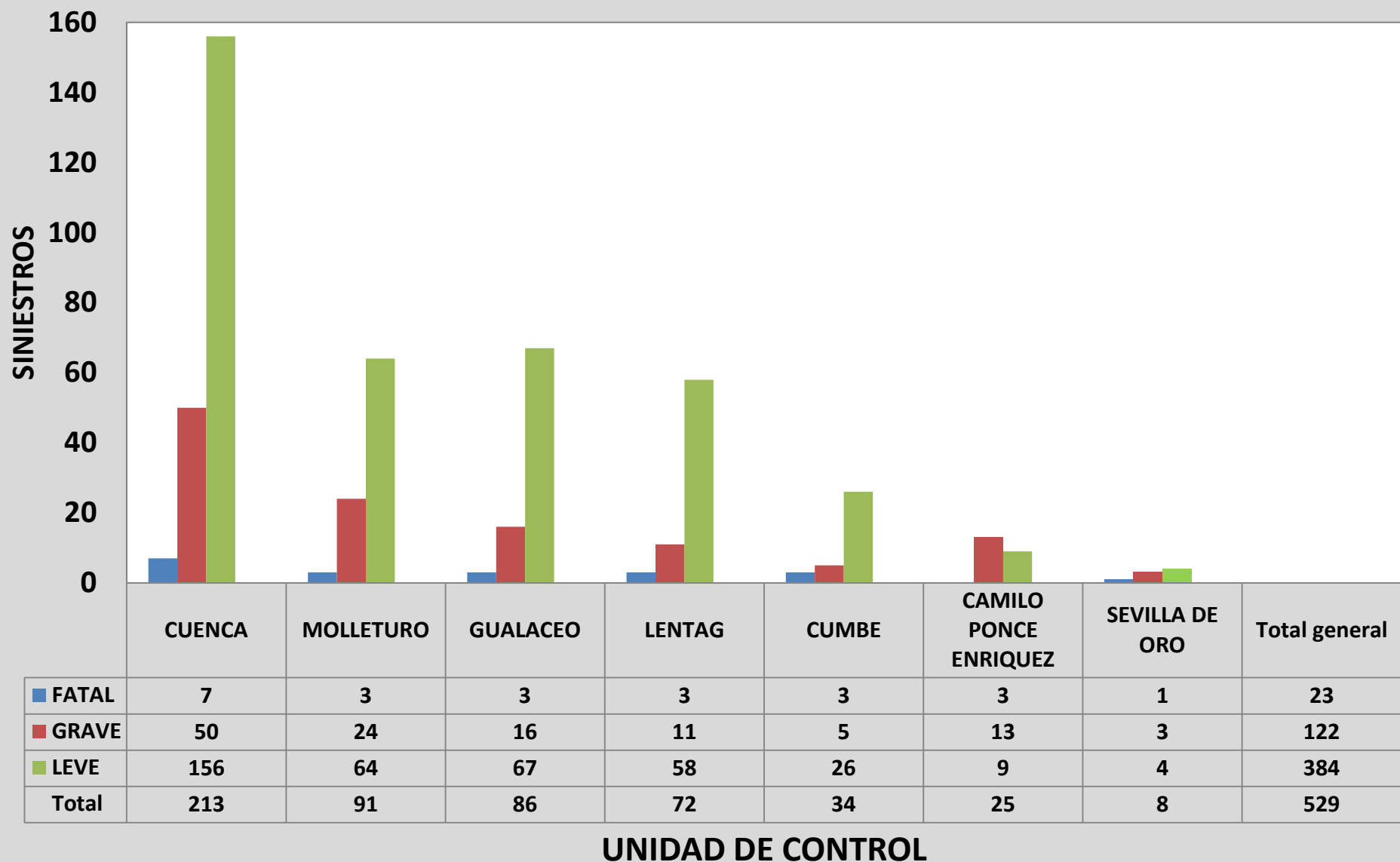
SINIESTROS CLASIFICADOS POR SEVERIDAD EN LA RED VIAL ESTATAL DEL ORO DE ENERO-DICIEMBRE 2016



Fuente: CTE, Sistema Axis

Elaborado por: CTE, Dirección de Planificación; Guayaquil 01/2017.

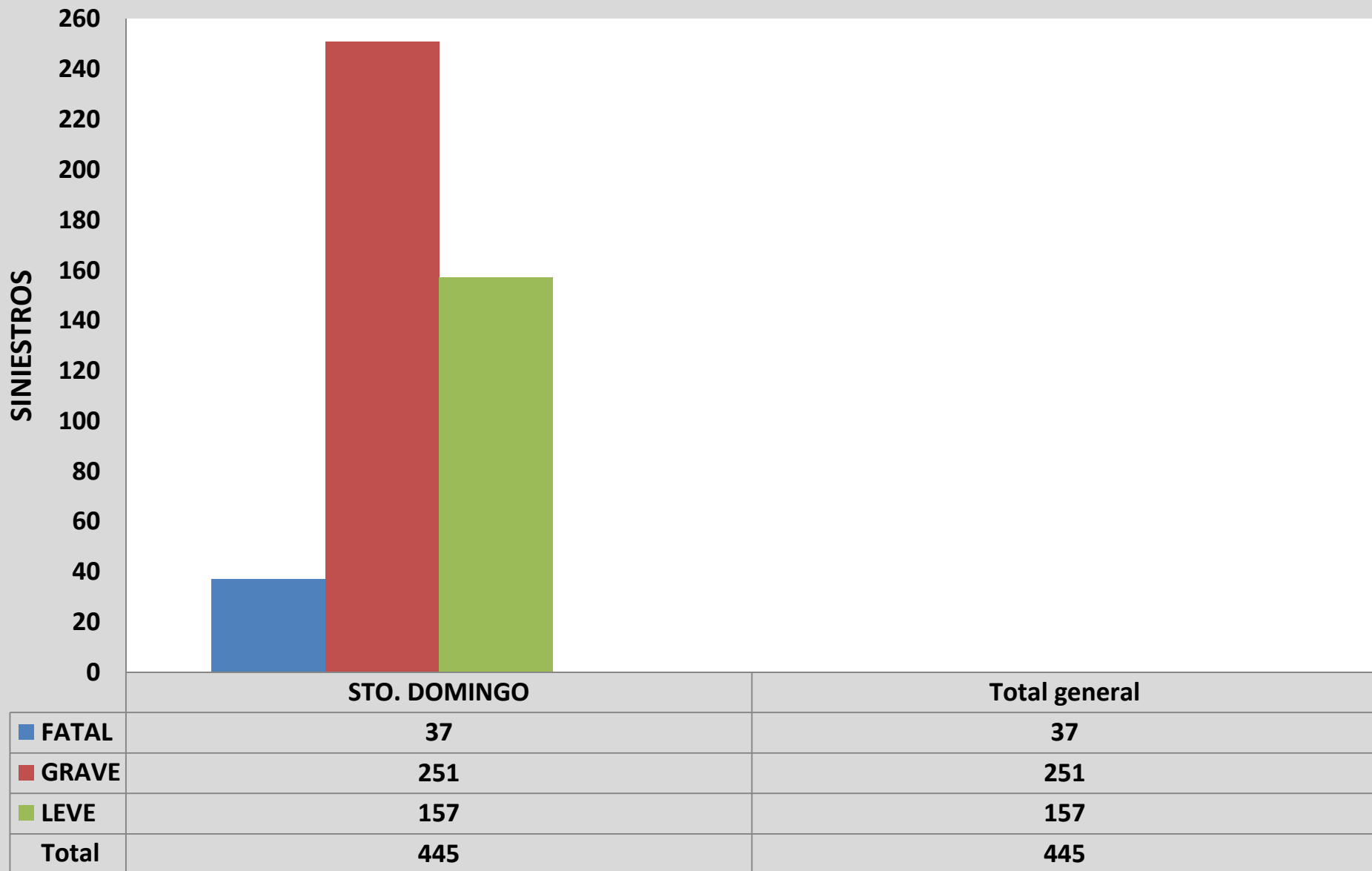
SINIESTROS CLASIFICADOS POR SEVERIDAD EN LA RED VIAL ESTATAL DE AZUAY ENERO-DICIEMBRE 2016



Fuente: CTE, Sistema Axis

Elaborado por: CTE, Dirección de Planificación; Guayaquil 01/2017.

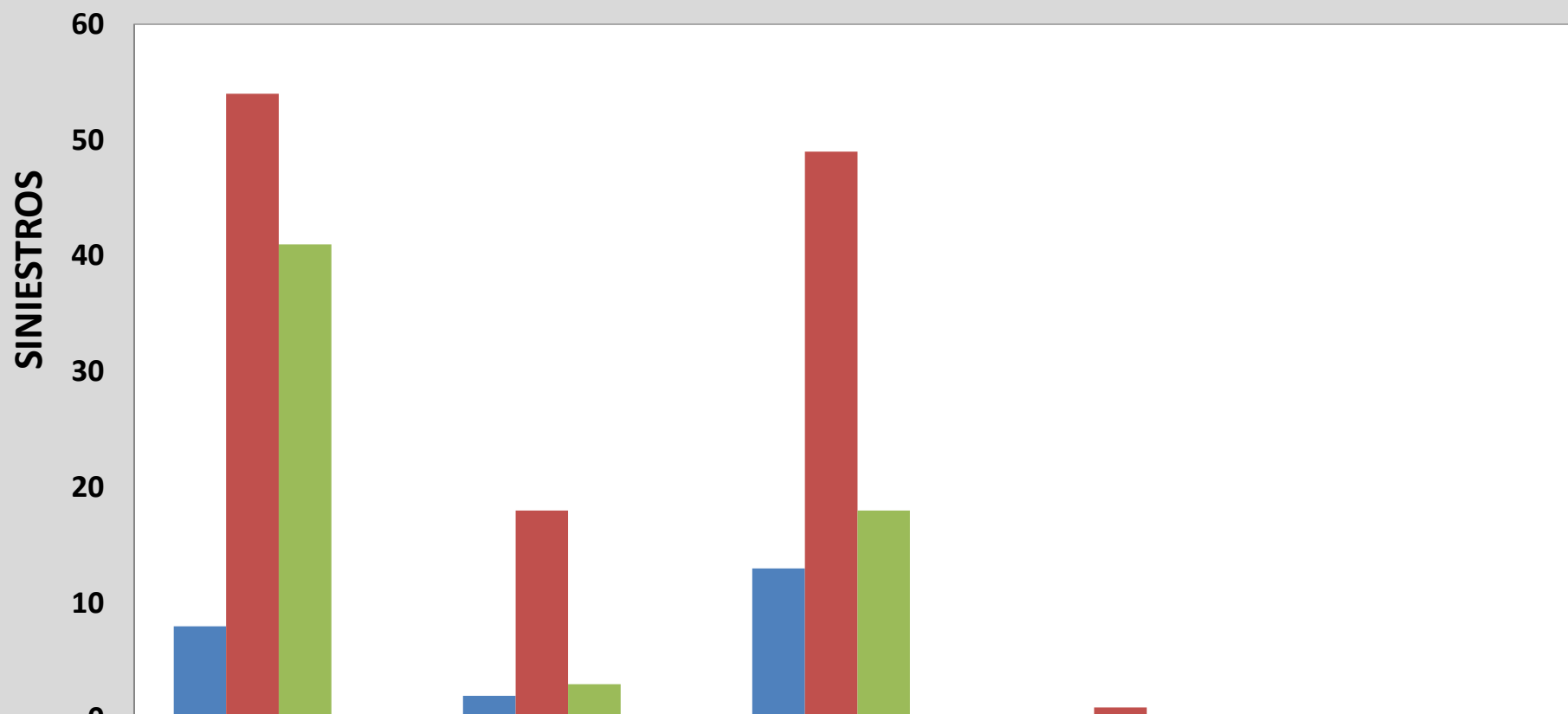
SINIESTROS CLASIFICADOS POR SEVERIDAD EN LA RED VIAL ESTATAL DE STO. DOMINGO ENERO-DICIEMBRE 2016



Fuente: CTE, Sistema Axis

Elaborado por: CTE, Dirección de Planificación; Guayaquil 01/2017.

**SINIESTROS CLASIFICADOS POR SEVERIDAD EN LA RED VIAL ESTATAL DE MANABÍ
ENERO-DICIEMBRE 2016**



	JIPIJAPA	PUERTO CAYO	CHONE	PORTOVIEJO	Total general
FATAL	8	2	13	0	23
GRAVE	54	18	49	1	122
LEVE	41	3	18	0	62
Total	103	23	80	1	207

UNIDAD DE CONTROL

Fuente: CTE, Sistema Axis

Elaborado por: CTE, Dirección de Planificación; Guayaquil 01/2017.



¡MUCHAS GRACIAS!

**DIRECCIÓN DE PLANIFICACIÓN
UNIDAD DE ESTADÍSTICA**